

BruGIS fait peau neuve!

Direction Administrative et financière

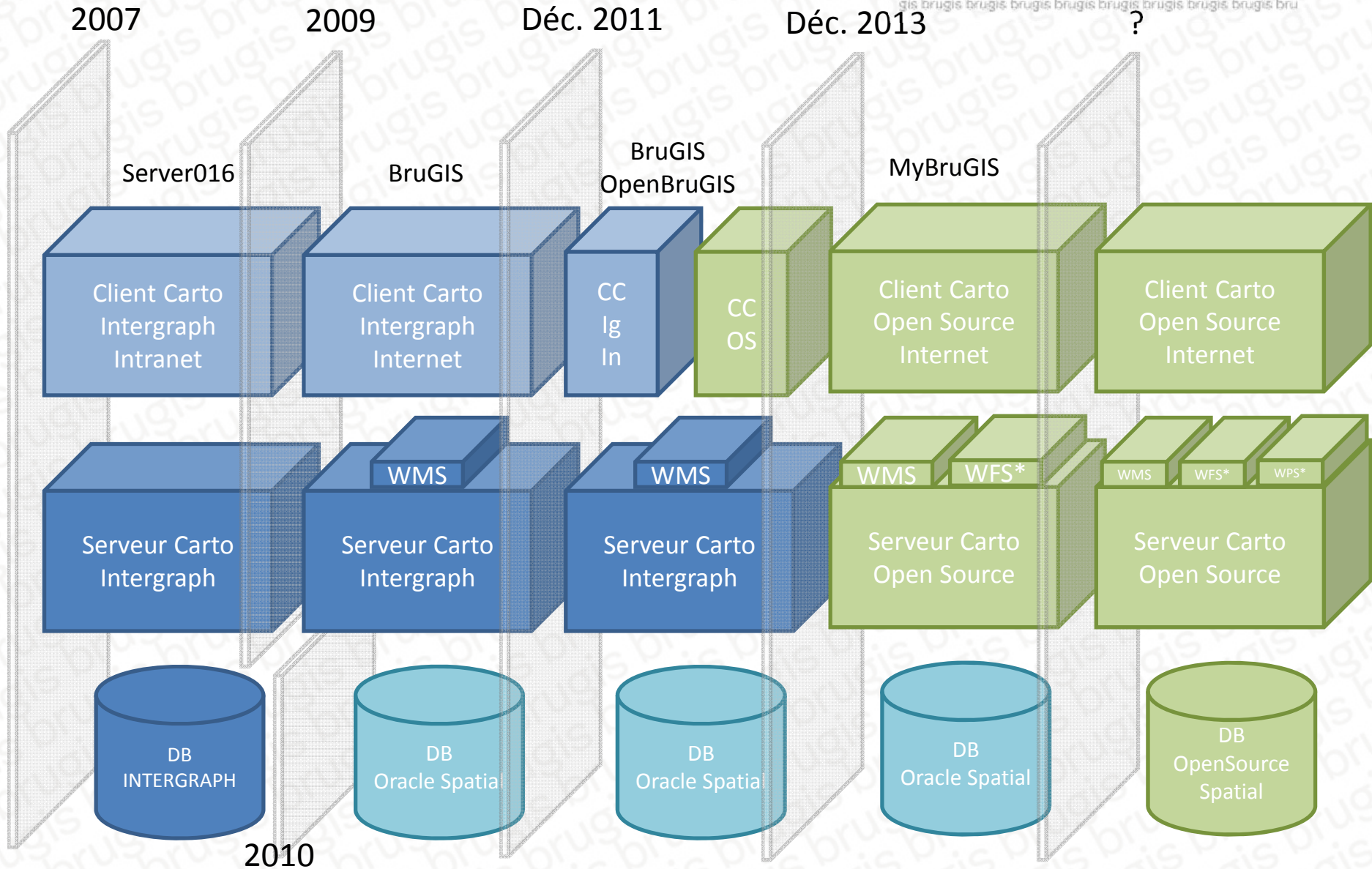
Directie Administratieve en Financiële Zaken

Présentation



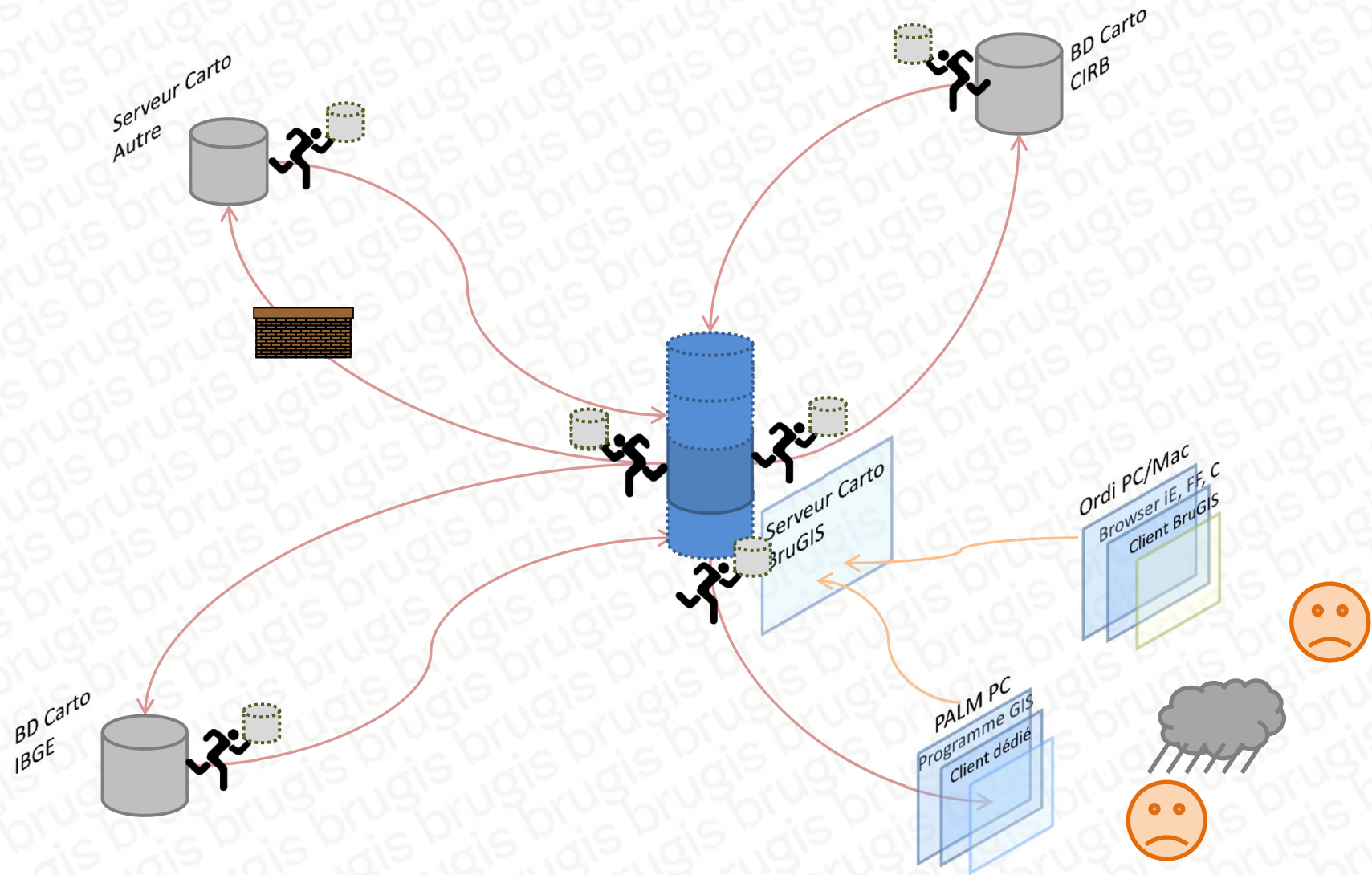
- Historique technique
- Interopérabilité
 - Avant
 - Maintenant
 - Exemples
- MyBruGIS Live!
- Le Futur...

Historique technique

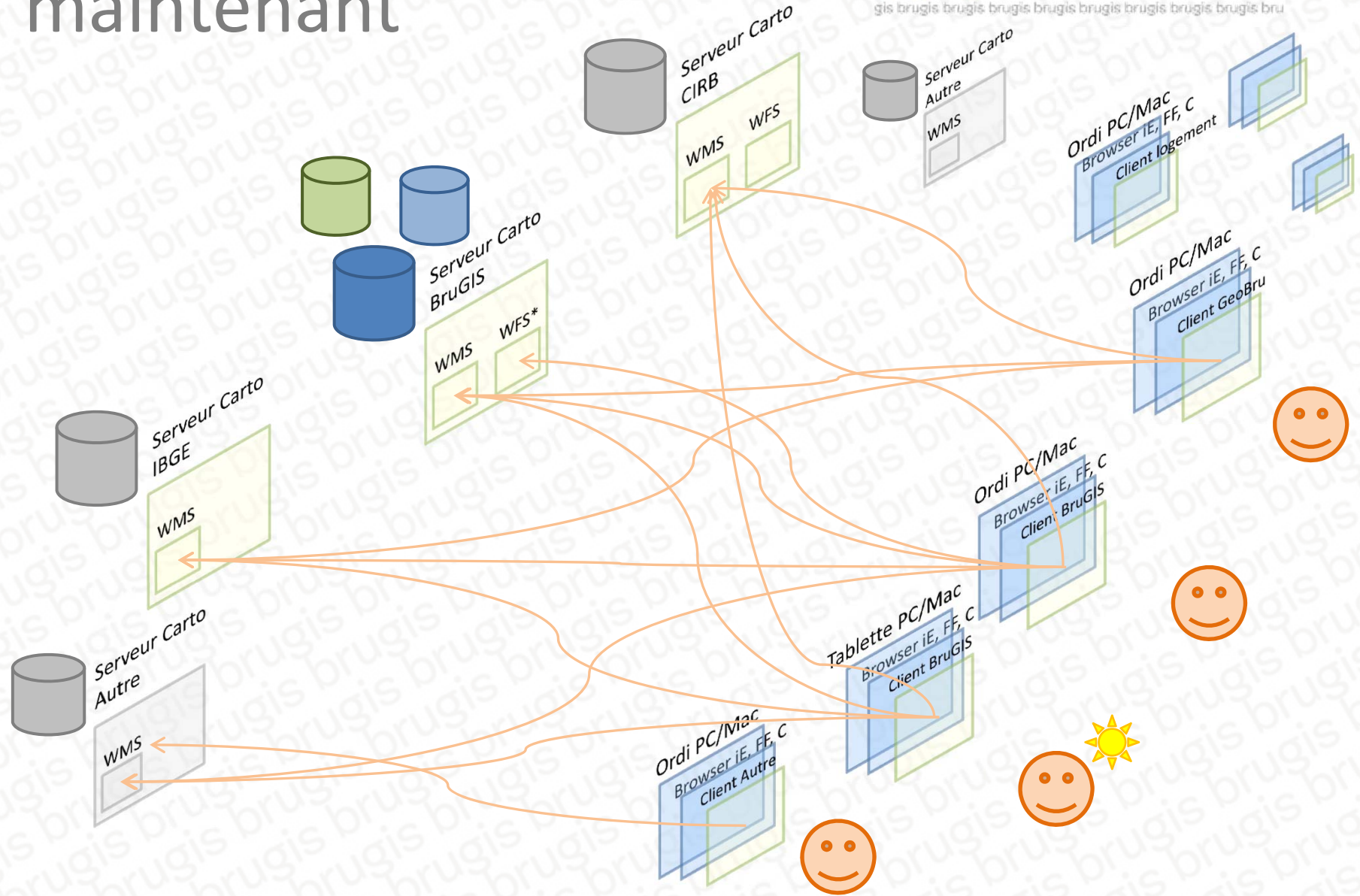


2010

Interopérabilité: avant



Interopérabilité: maintenant



Interopérabilité: exemples:



- Futur geoportail.brussels
- Site des primes à la rénovation :

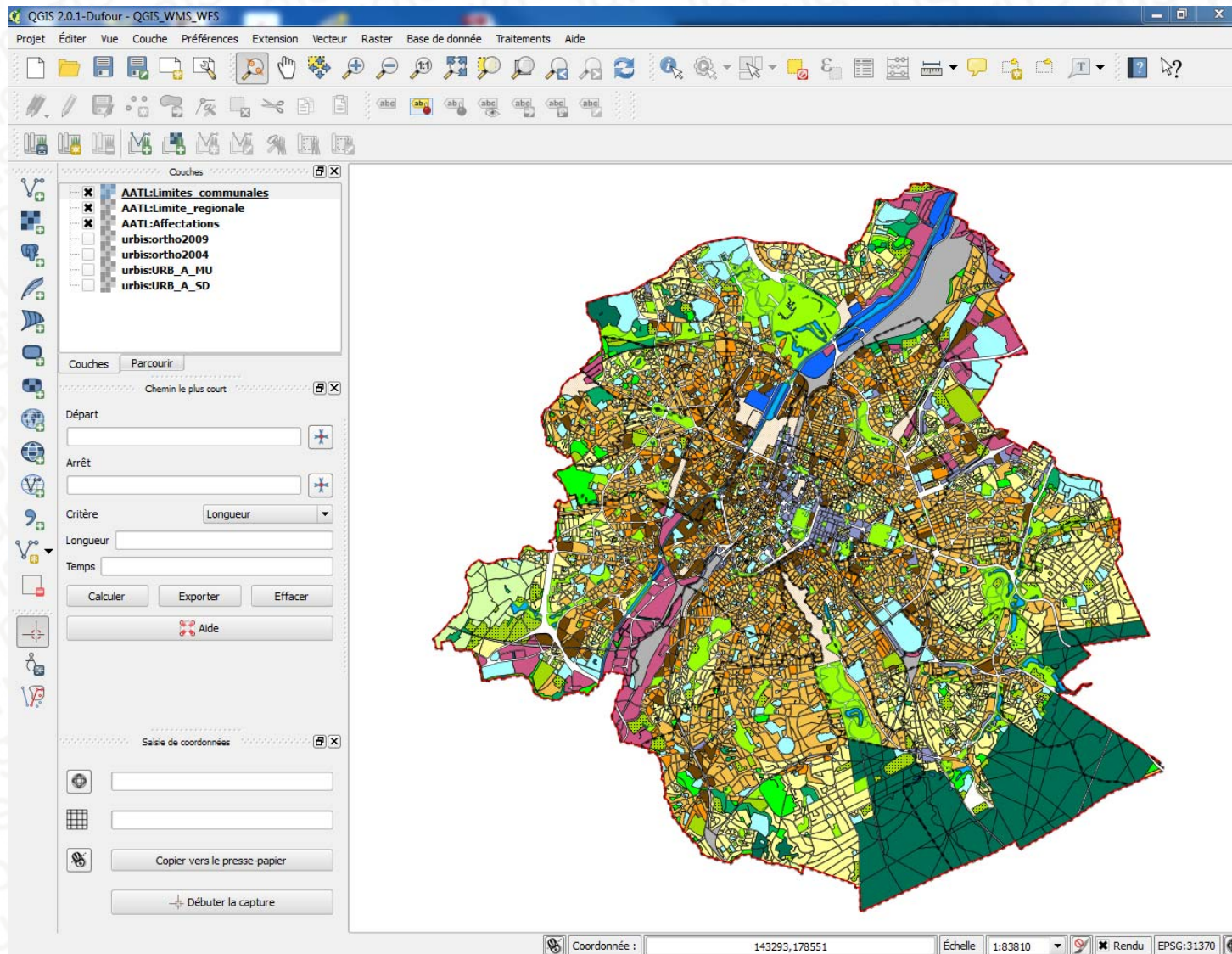


<http://www.logement.irisnet.be/primes-et-aides/verifiez-votre-perimetre>

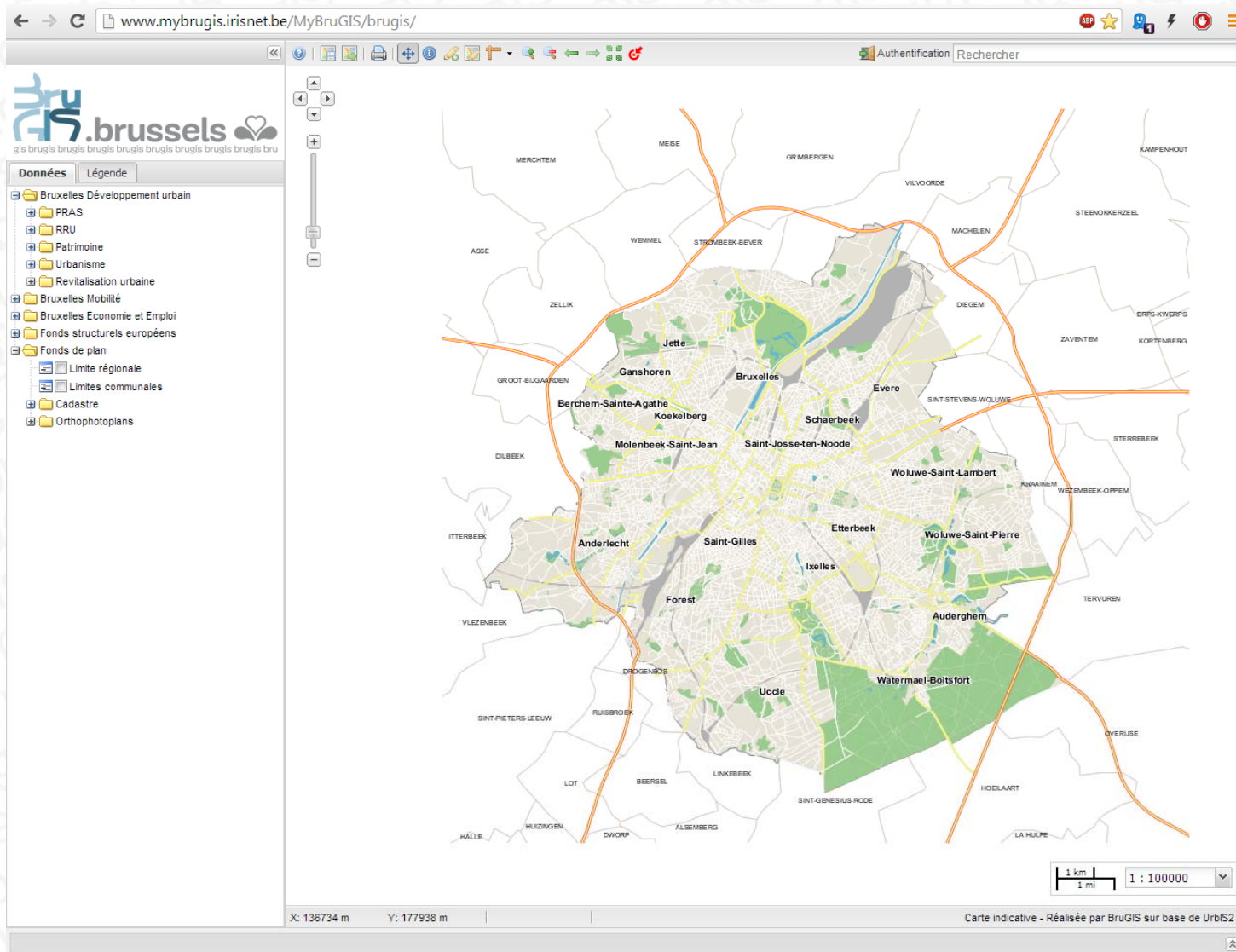
- Utilisation dans Quantum GIS :
logiciel GIS open source



Interopérabilité: exemples: QGIS



MyBruGIS LIVE !



The screenshot displays the MyBruGIS web application interface. At the top, the browser address bar shows the URL www.mybrugis.irisnet.be/MyBruGIS/brugis/. The interface includes a navigation toolbar with standard GIS tools like pan, zoom, and print. On the left side, there is a legend titled "Données" and "Légende" with a tree view of data layers. The main map area shows a detailed view of Brussels, with various urban planning layers overlaid on a street map. The layers include regional and communal limits, cadastral information, and orthophotoplans. The map is centered on Brussels, showing the city's layout and surrounding areas. At the bottom right, there is a scale bar indicating 1 km and 1 mi, and a scale of 1:100000. The bottom status bar shows coordinates X: 136734 m and Y: 177938 m, and a note: "Carte indicative - Réalisée par BruGIS sur base de UrbIS2".

Données | **Légende**

- Bruxelles Développement urbain
 - PRAS
 - RRU
 - Patrimoine
 - Urbanisme
 - Revitalisation urbaine
- Bruxelles Mobilité
- Bruxelles Economie et Emploi
- Fonds structurels européens
- Fonds de plan
 - Limite régionale
 - Limites communales
 - Cadastré
 - Orthophotoplans

X: 136734 m | Y: 177938 m | 1 : 100000 | Carte indicative - Réalisée par BruGIS sur base de UrbIS2

Le Futur...

- Maintenir la dernière configuration : couches, zoom, recherche, ...
- Sauvegarde de workspace : My Maps
- Recherche par numéro cadastral
- Edition en ligne pour utilisateurs authentifiés internes au SPRB
- URL pour centrage avec coordonnées X-Y
- Utiliser le copier-coller à partir du Get Feature Info

BruGIS Team
brugis@sprb.irisnet.be