

REGION DE BRUSSELS
BRUXELLES-CAPITALE HOOFDSTEDELIJK GEWEST



**Arrêté du Gouvernement
de la Région de Bruxelles-Capitale
approuvé le 2 mai 2013
modifiant partiellement
le plan régional d'affectation du sol
arrêté le 3 mai 2001**

**Besluit van de Brusselse
Hoofdstedelijke Regering
goedgekeurd op 2 mei 2013
tot gedeeltelijke wijziging
van het gewestelijk bestemmingsplan,
vastgesteld op 3 mei 2001**

**Annexe 3
Carte 3 - Affectation du sol**

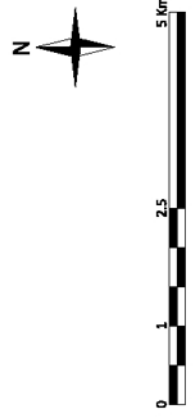
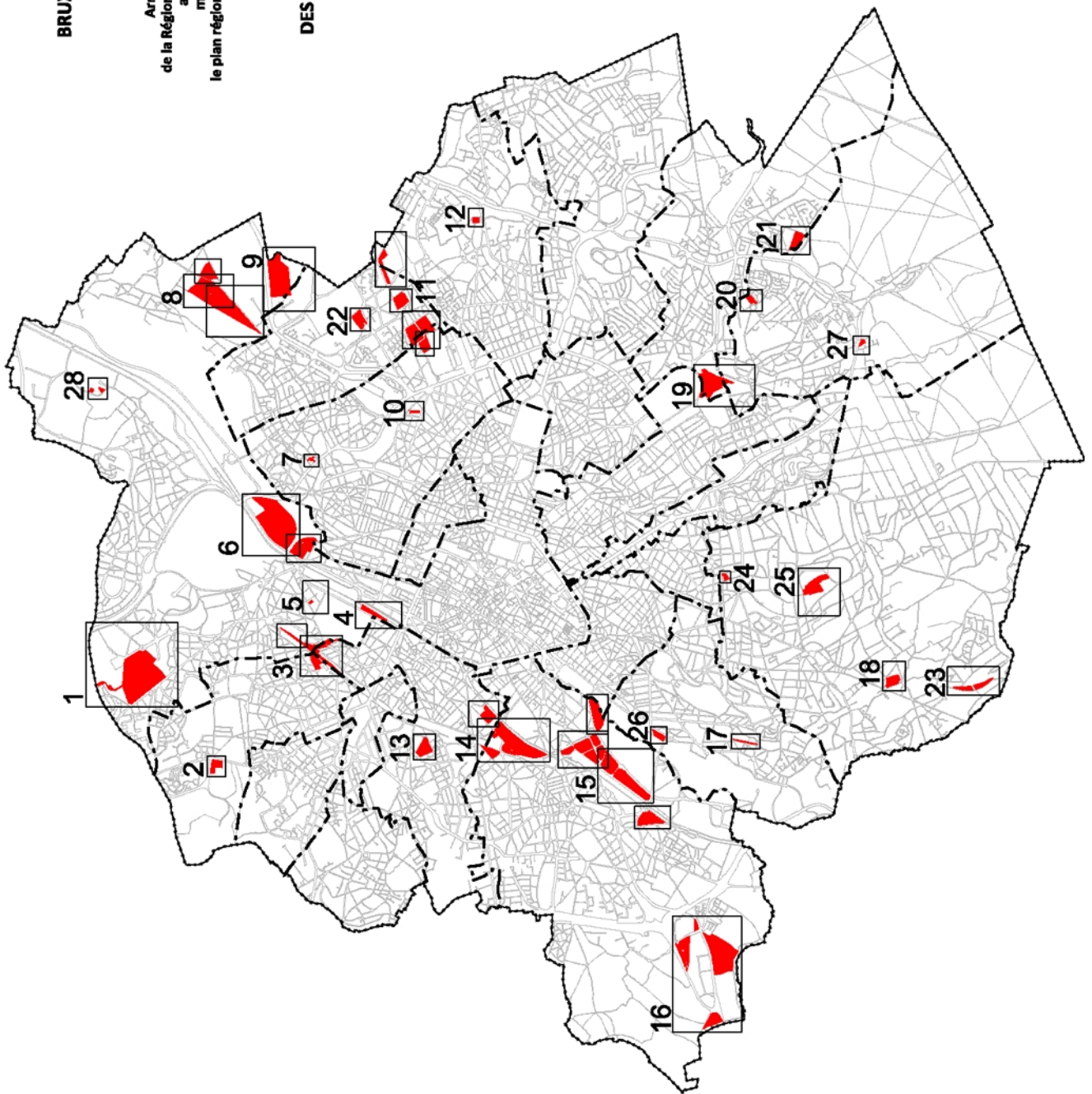
**Bijlage 3
Kaart 3 - Bodembestemming**

**REGION DE
BRUXELLES-CAPITALE
BRUSSELS
HOOFDSTEDELIJK GEWEST**

Arrêté du Gouvernement
de la Région de Bruxelles-Capitale
approuvé le 2 mai 2013
modifiant partiellement
le plan régional d'affectation du sol
arrêté le 3 mai 2001

Besluit van de Brusselse
Hoofdstedelijke Regering
goedgekeurd op 2 mei 2013
tot gedeeltelijke wijziging
van het gewestelijk bestemmingsplan,
vastgesteld op 3 mei 2001

**LOCALISATION
DES MODIFICATIONS
LOKALISATIE
VAN DE WIJZIGINGEN**



REGION DE BRUXELLES-CAPITALE
 Arrêté du Gouvernement de la Région de Bruxelles-Capitale approuvé le 2 mai 2013
 modifiant partiellement le plan régional d'affectation du sol arrêté le 3 mai 2001

BRUSSELS HOOFDSTEDELIJK GEWEST
 Besluit van de Brusselse Hoofdstedelijke Regering goedgekeurd op 2 mei 2013
 tot gedeeltelijke wijziging van het gewestelijk bestemmingsplan, vastgesteld op 3 mei 2001

LEGENDE

Généralités

Réseau viaire
 Limite régionale
 Limite communale



Eau



Affectations

Zones d'habitat

Zones d'habitation à prédominance résidentielle
 Zones d'habitations



Zones mixtes

Zones mixtes
 Zones de forte mixité



LEGENDE

Algemeen

Wegennet
 Gewestgrens
 Gemeentegrens



Water



Bestemmingen

Woongebieden

Woongebieden met residentieel karakter
 Typische woongebieden














Gebieden met gemengd karakter

Gemengde gebieden
 Sterk gemengde gebied



REGION DE BRUXELLES-CAPITALE
 Arrêté du Gouvernement de la Région de Bruxelles-Capitale approuvé le 2 mai 2013
 modifiant partiellement le plan régional d'affectation du sol arrêté le 3 mai 2001

BRUSSELS HOOFDSTEDELIJK GEWEST
 Besluit van de Brusselse Hoofdstedelijke Regering goedgekeurd op 2 mei 2013
 tot gedeeltelijke wijziging van het gewestelijk bestemmingsplan, vastgesteld op 3 mei 2001

| Zones d'industries | Industriegebieden |
|--|---|
| Zones d'industries urbaines |  Stedelijke-industriegebieden |
| Zones d'activités portuaires et de transports |  Gebieden voor havenactiviteiten en vervoer |
| Autres zones d'activités | Autre activiteitengebieden |
| Zones administratives |  Administratiegebieden |
| Zones d'équipements d'intérêt collectif ou de service public |  Gebieden van voorzieningen van collectief belang of van openbare diensten |
| Zones d'entreprises en milieu urbain |  Ondernemings gebieden in de stedelijke omgeving |
| Zones de chemin de fer |  Spoorweggebieden |
| Zones vertes | Groengebieden |
| Zones vertes |  Groengebieden |
| Zones vertes de haute valeur biologique |  Groengebieden met hoogbiologische waarde |
| Zones de parc |  Parkgebieden |
| Zones de sport ou de loisirs de plein air |  Gebieden voor sport - of vrijetijdsactiviteiten in de openlucht |
| Zones de cimetières |  Begraafplaatsgebieden |

REGION DE BRUXELLES-CAPITALE
 Arrêté du Gouvernement de la Région de Bruxelles-Capitale approuvé le 2 mai 2013
 modifiant partiellement le plan régional d'affectation du sol arrêté le 3 mai 2001

BRUSSELS HOOFDSTEDELIJK GEWEST
 Besluit van de Brusselse Hoofdstedelijke Regering goedgekeurd op 2 mei 2013
 tot gedeeltelijke wijziging van het gewestelijk bestemmingsplan, vastgesteld op 3 mei 2001

Autres zones

Zones d'intérêt régional



Zones d'intérêt régional à aménagement différé



Prescriptions complémentaires

Zones d'intérêt culturel, historique, esthétique ou d'embellissement



Liserés de noyau commercial



Galleries commerciales



Points de variation de mixité



Espaces structurants



Parking de transit



Limite de zone modifiée



Andere gebieden

Gebieden van gewestelijk belang

Gebieden van gewestelijk belang met uitgestelde aanleg

Aanvullende voorschriften

Gebieden van culturele, historische of esthetische waarde of voor stadsverfraaiing

Linten voor handelskern

Winkelgalerijen

Punten van wisselend gemengd karakter

Structurende ruimte

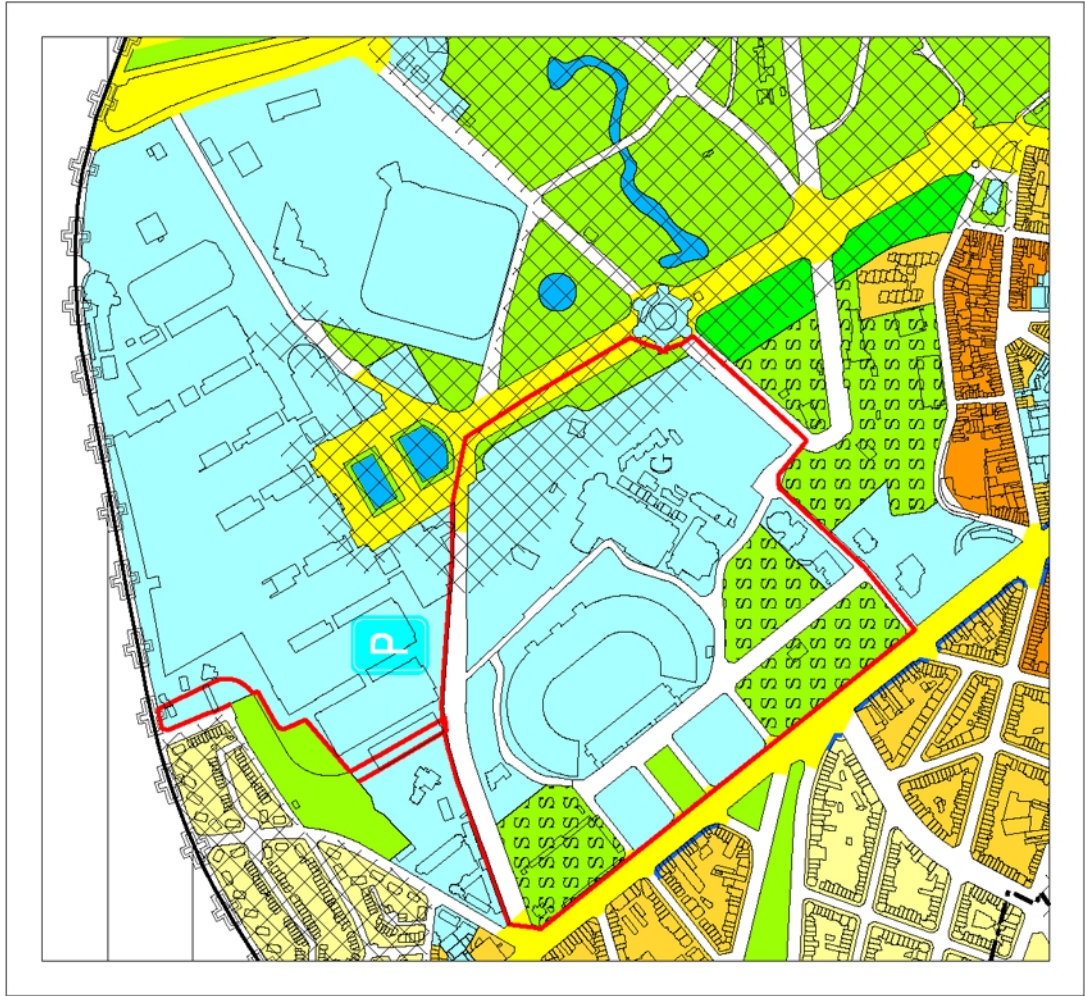
Transitparkeerplaats

Gewijzigde gebiedsgrens

REGION DE BRUXELLES-CAPITALE
 Plan régional d'affectation du sol approuvé par
 le Gouvernement de la Région de Bruxelles-Capitale le 3 mai 2001

BRUSSELS HOOFDSTEDELIJK GEWEST
 Gewestelijk bestemmingsplan door
 de Brusselse Hoofdstedelijke Regering, op 3 mei 2001

Heysel 1 Heysel

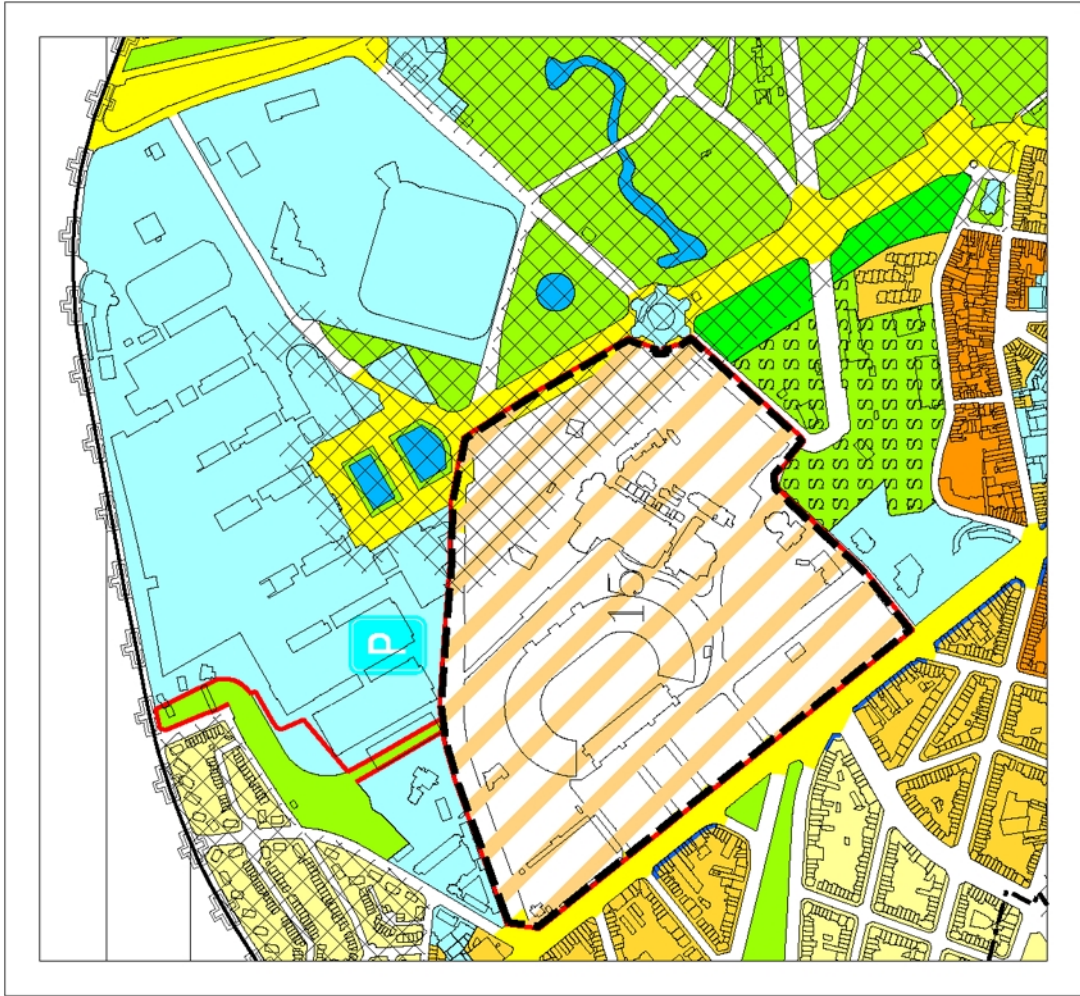


Carte 3 - Affectation du sol 03/05/2001 6 Kaart 3 - Bodembestemming 03/05/2001

Arrêté du Gouvernement de la Région de Bruxelles-Capitale approuvé le 2 mai 2013
modifiant partiellement le plan régional d'affectation du sol arrêté le 3 mai 2001

BRUSSELS HOOFDSTEDELIJK GEWEST
Besluit van de Brusselse Hoofdstedelijke Regering goedgekeurd op 2 mei 2013
tot gedeeltelijke wijziging van het gewestelijk bestemmingsplan, vastgesteld op 3 mei 2001

Heysel 1 Heysel



Carte 3 - Affectation du sol 7 Kaart 3 - Bodembestemming

REGION DE BRUXELLES-CAPITALE
Plan régional d'affectation du sol approuvé par
le Gouvernement de la Région de Bruxelles-Capitale le 3 mai 2001

BRUSSELS HOOFDSTEDELIJK GEWEST
Gewestelijk bestemmingsplan door
de Brusselse Hoofdstedelijke Regering, op 3 mei 2001

**Ilot sis à Jette compris entre
l'avenue du Laerbeek, la Place de l'Ancienne Barrière,
l'avenue de l'Exposition, la petite rue Sainte-Anne
et le bois du Poelbosch.**

2

**Huizenblok gelegen in Jette tussen
de Laarbeeklaan, het Oude Afspanningsplein,
de Tentoonstellingslaan, de Kleine Sint-Annastraat
en het Poelbos.**



Carte 3 - Affectation du sol 03/05/2001

8

Kaart 3 - Bodembestemming 03/05/2001

REGION DE BRUXELLES-CAPITALE
 Arrêté du Gouvernement de la Région de Bruxelles-Capitale approuvé le 2 mai 2013
 modifiant partiellement le plan régional d'affectation du sol arrêté le 3 mai 2001

BRUSSELS HOOFDSTEDELIJK GEWEST
 Besluit van de Brusselse Hoofdstedelijke Regering goedgekeurd op 2 mei 2013
 tot gedeeltelijke wijziging van het gewestelijk bestemmingsplan, vastgesteld op 3 mei 2001

**Ilot sis à Jette compris entre
 l'avenue du Laerbeek, la Place de l'Ancienne Barrière,
 l'avenue de l'Exposition, la petite rue Sainte-Anne
 et le bois du Poelbosch.**

2

**Huizenblok gelegen in Jette tussen
 de Laarbeeklaan, het Oude Afspanningsplein,
 de Tentoonstellingslaan, de Kleine Sint-Annastraat
 en het Poelbos.**



REGION DE BRUXELLES-CAPITALE
Plan régional d'affectation du sol approuvé par
le Gouvernement de la Région de Bruxelles-Capitale le 3 mai 2001

BRUSSELS HOOFDSTEDELIJK GEWEST
Gewestelijk bestemmingsplan door
de Brusselse Hoofdstedelijke Regering, op 3 mei 2001

**Ilots sis à Bruxelles, Jette et Molenbeek-Saint-Jean compris
entre la rue R. Uyttenhove, la rue De Moor, la rue C. Demeer,
la rue A. Clesse, la rue Verhoeven, le boulevard E. Bockstael,
le site de Tour et Taxis, la rue de l'Escaut,
l'avenue J. Dubrucq et le Boulevard Belgica.**

3

**Huizenblokken gelegen in Brussel, Jette en Sint-Jans-Molenbeek
tussen de R. Uyttenhovestraat, de M. De Moorstraat,
de C. Demeerstraat, de A. Clessestraat, de Verhoevenstraat,
de E. Bosckstaellaan, de Thurn en Taxis site,
de Scheldestraat, de J. Dubrucqlaan en de Belgicalaan.**



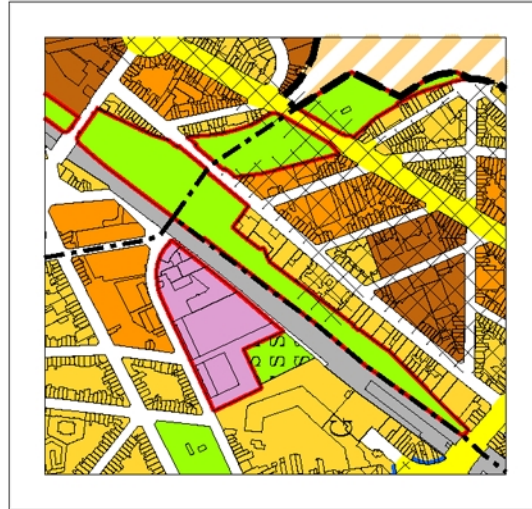
REGION DE BRUXELLES-CAPITALE
 Arrêté du Gouvernement de la Région de Bruxelles-Capitale approuvé le 2 mai 2013
 modifiant partiellement le plan régional d'affectation du sol arrêté le 3 mai 2001

BRUSSELS HOOFDSTEDELIJK GEWEST
 Besluit van de Brusselse Hoofdstedelijke Regering goedgekeurd op 2 mei 2013
 tot gedeeltelijke wijziging van het gewestelijk bestemmingsplan, vastgesteld op 3 mei 2001

**Ilots sis à Bruxelles, Jette et Molenbeek-Saint-Jean compris
 entre la rue R. Uyttenhove, la rue De Moor, la rue C. Demeer,
 la rue A. Clesse, la rue Verhoeven, le boulevard E. Bockstael,
 le site de Tour et Taxis, la rue de l'Escaut,
 l'avenue J. Dubrucq et le Boulevard Belgica.**

3

**Huizenblokken gelegen in Brussel, Jette en Sint-Jans-Molenbeek
 tussen de R. Uyttenhovestraat, de M. De Moorstraat,
 de C. Demeerstraat, de A. Clessestraat, de Verhoevenstraat,
 de E. Bosckstaellaan, de Thurn en Taxis site,
 de Scheldestraat, de J. Dubrucqlaan en de Belgicalaan.**



REGION DE BRUXELLES-CAPITALE
Plan régional d'affectation du sol approuvé par
le Gouvernement de la Région de Bruxelles-Capitale le 3 mai 2001

BRUSSELS HOOFDSTEDELIJK GEWEST
Gewestelijk bestemmingsplan door
de Brusselse Hoofdstedelijke Regering, op 3 mei 2001

**Ilot sis à Bruxelles compris entre
l'avenue Richard Neybergh, la rue Laneau, la rue Tielemans,
le boulevard Emile Bockstael et la rue Charles Demeer.**

3

**Huizenblok gelegen in Brussel tussen
de Richard Neyberghlaan, de Laneaustraat, de Tielemansstraat,
de Emile Bockstaellaan en de Charles Demeerstraat.**



Carte 3 - Affectation du sol 03/05/2001

12

Kaart 3 - Bodembestemming 03/05/2001

REGION DE BRUXELLES-CAPITALE
 Arrêté du Gouvernement de la Région de Bruxelles-Capitale approuvé le 2 mai 2013
 modifiant partiellement le plan régional d'affectation du sol arrêté le 3 mai 2001

BRUSSELS HOOFDSTEDELIJK GEWEST
 Besluit van de Brusselse Hoofdstedelijke Regering goedgekeurd op 2 mei 2013
 tot gedeeltelijke wijziging van het gewestelijk bestemmingsplan, vastgesteld op 3 mei 2001

**Ilot sis à Bruxelles compris entre
 l'avenue Richard Neybergh, la rue Laneau, la rue Tielemans,
 le boulevard Emile Bockstael et la rue Charles Demeer.**

3

**Huizenblok gelegen in Brussel tussen
 de Richard Neyberghlaan, de Laneaustraat, de Tielemansstraat,
 de Emile Bockstaellaan en de Charles Demeerstraat.**



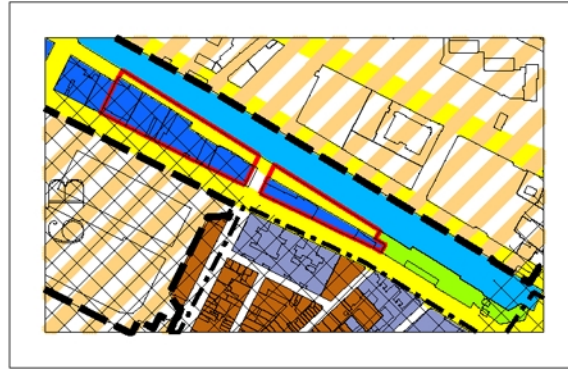
REGION DE BRUXELLES-CAPITALE
Plan régional d'affectation du sol approuvé par
le Gouvernement de la Région de Bruxelles-Capitale le 3 mai 2001

BRUSSELS HOOFDSTEDELIJK GEWEST
Gewestelijk bestemmingsplan door
de Brusselse Hoofdstedelijke Regering, op 3 mei 2001

**Ilot sis à Bruxelles compris entre
l'avenue du Port, la place des Armateurs,
le bassin Beco et la place Sainctelette.**

4

**Huizenblok gelegen in Brussel tussen
de Havenlaan, het Redersplein,
het Becodok en het Saincteletteplein.**



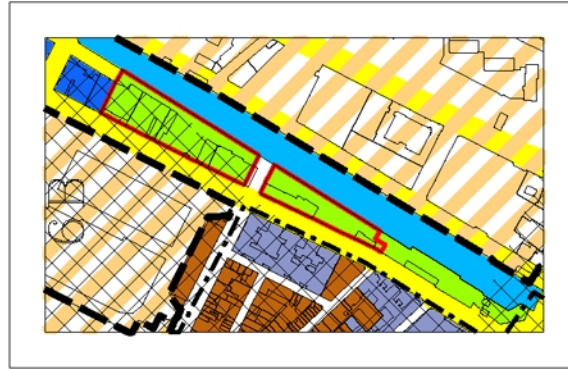
REGION DE BRUXELLES-CAPITALE
 Arrêté du Gouvernement de la Région de Bruxelles-Capitale approuvé le 2 mai 2013
 modifiant partiellement le plan régional d'affectation du sol arrêté le 3 mai 2001

BRUSSELS HOOFDSTEDELIJK GEWEST
 Besluit van de Brusselse Hoofdstedelijke Regering goedgekeurd op 2 mei 2013
 tot gedeeltelijke wijziging van het gewestelijk bestemmingsplan, vastgesteld op 3 mei 2001

**Ilot sis à Bruxelles compris entre
 l'avenue du Port, la place des Armateurs,
 le bassin Beco et la place Sainctelette.**

4

**Huizenblok gelegen in Brussel tussen
 de Havenlaan, het Redersplein,
 het Becodok en het Saincteletteplein.**



Carte 3 - Affectation du sol 15

Kaart 3 - Bodembestemming

REGION DE BRUXELLES-CAPITALE
Plan régional d'affectation du sol approuvé par
le Gouvernement de la Région de Bruxelles-Capitale le 3 mai 2001

BRUSSELS HOOFDSTEDELIJK GEWEST
Gewestelijk bestemmingsplan door
de Brusselse Hoofdstedelijke Regering, op 3 mei 2001

**Ilots sis à Bruxelles compris entre
la rue Claessens, la rue du Tivoli,
l'avenue du Port, la rue de l'Entrepot,
la rue de Molenbeek et la rue de Wautier.**

5

**Huizenblokken gelegen in Brussel tussen
de Claessensstraat, de Tivolistraat,
de Havenlaan, de Stapelhuisstraat,
de Molenbeeksestraat en de Wautierstraat.**



REGION DE BRUXELLES-CAPITALE
 Arrêté du Gouvernement de la Région de Bruxelles-Capitale approuvé le 2 mai 2013
 modifiant partiellement le plan régional d'affectation du sol arrêté le 3 mai 2001

BRUSSELS HOOFDSTEDELIJK GEWEST
 Besluit van de Brusselse Hoofdstedelijke Regering goedgekeurd op 2 mei 2013
 tot gedeeltelijke wijziging van het gewestelijk bestemmingsplan, vastgesteld op 3 mei 2001

**Ilots sis à Bruxelles compris entre
 la rue Claessens, la rue du Tivoli,
 l'avenue du Port, la rue de l'Entrepot,
 la rue de Molenbeek et la rue de Wautier.**

5

**Huizenblokken gelegen in Brussel tussen
 de Claessensstraat, de Tivolistraat,
 de Havenlaan, de Stapelhuisstraat,
 de Molenbeeksestraat en de Wautierstraat.**



REGION DE BRUXELLES-CAPITALE
Plan régional d'affectation du sol approuvé par
le Gouvernement de la Région de Bruxelles-Capitale le 3 mai 2001

BRUSSELS HOOFDSTEDELIJK GEWEST
Gewestelijk bestemmingsplan door
de Brusselse Hoofdstedelijke Regering, op 3 mei 2001

**Ilot sis à Bruxelles compris entre
le quai des Usines, le boulevard Lambermont
et le chemin de fer.**

**6 Huizenblok gelegen in Brussel tussen
de Werkhuizenkaai, de Lambermontlaan
en de spoorweg.**



Carte 3 - Affectation du sol 03/05/2001

18

Kaart 3 - Bodembestemming 03/05/2001

REGION DE BRUXELLES-CAPITALE
 Arrêté du Gouvernement de la Région de Bruxelles-Capitale approuvé le 2 mai 2013
 modifiant partiellement le plan régional d'affectation du sol arrêté le 3 mai 2001

BRUSSELS HOOFDSTEDELIJK GEWEST
 Besluit van de Brusselse Hoofdstedelijke Regering goedgekeurd op 2 mei 2013
 tot gedeeltelijke wijziging van het gewestelijk bestemmingsplan, vastgesteld op 3 mei 2001

**Ilot sis à Bruxelles compris entre
 le quai des Usines, le boulevard Lambermont
 et le chemin de fer.**

**6 Huizenblok gelegen in Brussel tussen
 de Werkhuizenkaai, de Lambermontlaan
 en de spoorweg.**



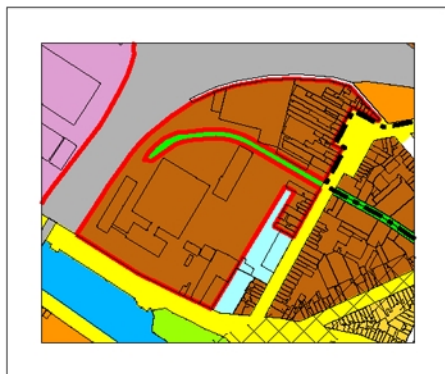
Carte 3 - Affectation du sol 19 Kaart 3 - Bodembestemming

REGION DE BRUXELLES-CAPITALE
Plan régional d'affectation du sol approuvé par
le Gouvernement de la Région de Bruxelles-Capitale le 3 mai 2001

BRUSSELS HOOFDSTEDELIJK GEWEST
Gewestelijk bestemmingsplan door
de Brusselse Hoofdstedelijke Regering, op 3 mei 2001

**Ilot sis à Bruxelles compris entre
le quai des Usines, la rue des Palais, la place Masui,
la rue Masui Prolongée et le chemin de fer.**

**6 Huizenblok gelegen in Brussel tussen
de Werkhuizenkaai, de Paleizenstraat, het Masuiplein,
de Verlengde Masuistraat en de spoorweg.**



REGION DE BRUXELLES-CAPITALE
 Arrêté du Gouvernement de la Région de Bruxelles-Capitale approuvé le 2 mai 2013
 modifiant partiellement le plan régional d'affectation du sol arrêté le 3 mai 2001

BRUSSELS HOOFDSTEDELIJK GEWEST
 Besluit van de Brusselse Hoofdstedelijke Regering goedgekeurd op 2 mei 2013
 tot gedeeltelijke wijziging van het gewestelijk bestemmingsplan, vastgesteld op 3 mei 2001

**Ilot sis à Bruxelles compris entre
 le quai des Usines, la rue des Palais, la place Masui,
 la rue Masui Prolongée et le chemin de fer.**

**6 Huizenblok gelegen in Brussel tussen
 de Werkhuizenkaai, de Paleizenstraat, het Masuiplein,
 de Verlengde Masuistraat en de spoorweg.**



REGION DE BRUXELLES-CAPITALE
Plan régional d'affectation du sol approuvé par
le Gouvernement de la Région de Bruxelles-Capitale le 3 mai 2001

BRUSSELS HOOFDSTEDELIJK GEWEST
Gewestelijk bestemmingsplan door
de Brusselse Hoofdstedelijke Regering, op 3 mei 2001

**Ilot sis à Schaerbeek compris entre la rue Jan Blockx,
la rue N. De Tière, la chaussée d'Helmet
et le Boulevard Lambermont**

7

**Huizenblok gelegen in Schaerbeek tussen de Jan Blockxstraat,
de N. De Tièrestraat, de Helmetsesteenweg,
en de Lambermontlaan**



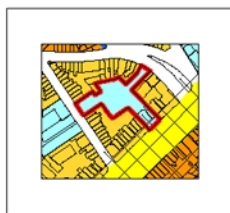
REGION DE BRUXELLES-CAPITALE
Arrêté du Gouvernement de la Région de Bruxelles-Capitale approuvé le 2 mai 2013
modifiant partiellement le plan régional d'affectation du sol arrêté le 3 mai 2001

BRUSSELS HOOFDSTEDELIJK GEWEST
Besluit van de Brusselse Hoofdstedelijke Regering goedgekeurd op 2 mei 2013
tot gedeeltelijke wijziging van het gewestelijk bestemmingsplan, vastgesteld op 3 mei 2001

**Ilot sis à Schaerbeek compris entre la rue Jan Blockx,
la rue N. De Tière, la chaussée d'Helmet
et le Boulevard Lambermont**

7

**Huizenblok gelegen in Schaerbeek tussen de Jan Blockxstraat,
de N. De Tièrestraat, de Helmetsesteenweg,
en de Lambermontlaan**



REGION DE BRUXELLES-CAPITALE
Plan régional d'affectation du sol approuvé par
le Gouvernement de la Région de Bruxelles-Capitale le 3 mai 2001

BRUSSELS HOOFDSTEDELIJK GEWEST
Gewestelijk bestemmingsplan door
de Brusselse Hoofdstedelijke Regering, op 3 mei 2001

**Ilot sis à Bruxelles compris entre
le Middelweg, la chaussée de Haecht
et la rue de la Grenouillette.**

8

**Huizenblok gelegen in Brussel tussen
de Middelweg, de Haachtsesteenweg
en de Waterranonkelstraat.**



REGION DE BRUXELLES-CAPITALE
Arrêté du Gouvernement de la Région de Bruxelles-Capitale approuvé le 2 mai 2013
modifiant partiellement le plan régional d'affectation du sol arrêté le 3 mai 2001

BRUSSELS HOOFDSTEDELIJK GEWEST
Besluit van de Brusselse Hoofdstedelijke Regering goedgekeurd op 2 mei 2013
tot gedeeltelijke wijziging van het gewestelijk bestemmingsplan, vastgesteld op 3 mei 2001

**Ilot sis à Bruxelles compris entre
le Middelweg, la chaussée de Haecht
et la rue de la Grenouillette.**

8

**Huizenblok gelegen in Brussel tussen
de Middelweg, de Haachtsesteenweg
en de Waterranonkelstraat.**



Carte 3 - Affectation du sol

25

Kaart 3 - Bodembestemming

REGION DE BRUXELLES-CAPITALE
Plan régional d'affectation du sol approuvé par
le Gouvernement de la Région de Bruxelles-Capitale le 3 mai 2001

BRUSSELS HOOFDSTEDELIJK GEWEST
Gewestelijk bestemmingsplan door
de Brusselse Hoofdstedelijke Regering, op 3 mei 2001

**Ilot sis à Bruxelles compris entre
le Middelweg, la chaussée de Haecht,
la rue de l'Aérodrome et la rue A. Maes.**

8

**Huizenblok gelegen in Brussel tussen
de Middelweg, de Haachtsesteenweg,
de Vliegvelddstraat en de A. Maesstraat.**



REGION DE BRUXELLES-CAPITALE
 Arrêté du Gouvernement de la Région de Bruxelles-Capitale approuvé le 2 mai 2013
 modifiant partiellement le plan régional d'affectation du sol arrêté le 3 mai 2001

BRUSSELS HOOFDSTEDELIJK GEWEST
 Besluit van de Brusselse Hoofdstedelijke Regering goedgekeurd op 2 mei 2013
 tot gedeeltelijke wijziging van het gewestelijk bestemmingsplan, vastgesteld op 3 mei 2001

**Ilot sis à Bruxelles compris entre
 le Middelweg, la chaussée de Haecht,
 la rue de l'Aérodrome et la rue A. Maes.**

8

**Huizenblok gelegen in Brussel tussen
 de Middelweg, de Haachtsesteenweg,
 de Vliegveldstraat en de A. Maesstraat.**



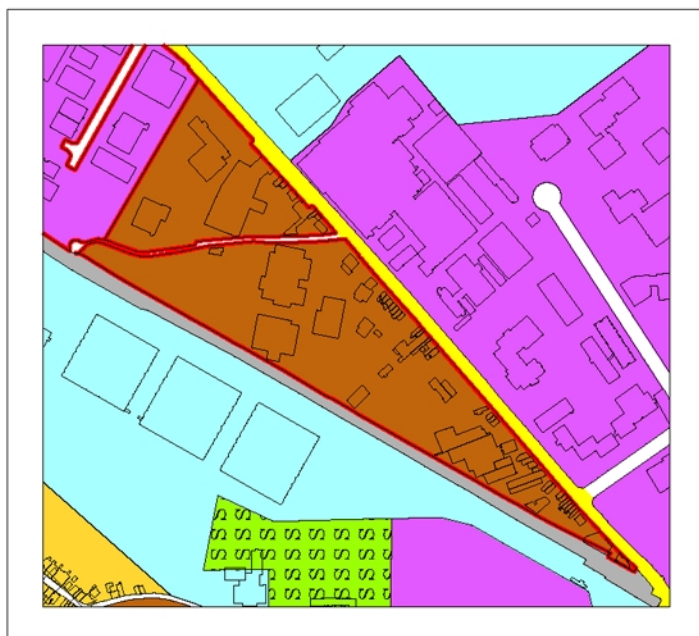
REGION DE BRUXELLES-CAPITALE
 Plan régional d'affectation du sol approuvé par
 le Gouvernement de la Région de Bruxelles-Capitale le 3 mai 2001

BRUSSELS HOOFDSTEDELIJK GEWEST
 Gewestelijk bestemmingsplan door
 de Brusselse Hoofdstedelijke Regering, op 3 mei 2001

**Ilot sis à Bruxelles compris entre
 la rue de la Grenouillette, la chaussée de Haecht
 et le chemin de fer.**

8

**Huizenblok gelegen in Brussel tussen
 de Waterranonkelstraat, de Haachtsesteenweg
 en de spoorweg.**



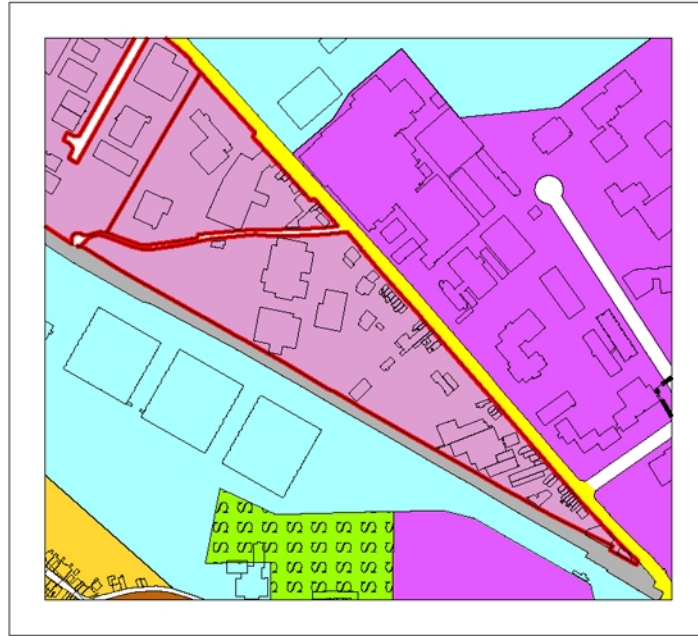
REGION DE BRUXELLES-CAPITALE
 Arrêté du Gouvernement de la Région de Bruxelles-Capitale approuvé le 2 mai 2013
 modifiant partiellement le plan régional d'affectation du sol arrêté le 3 mai 2001

BRUSSELS HOOFDSTEDELIJK GEWEST
 Besluit van de Brusselse Hoofdstedelijke Regering goedgekeurd op 2 mei 2013
 tot gedeeltelijke wijziging van het gewestelijk bestemmingsplan, vastgesteld op 3 mei 2001

**Ilot sis à Bruxelles compris entre
 la rue de la Grenouillette, la chaussée de Haecht
 et le chemin de fer.**

8

**Huizenblok gelegen in Brussel tussen
 de Waterranonkelstraat, de Haachtsesteenweg
 en de spoorweg.**



Carte 3 - Affectation du sol

29

Kaart 3 - Bodembestemming

REGION DE BRUXELLES-CAPITALE
Plan régional d'affectation du sol approuvé par
le Gouvernement de la Région de Bruxelles-Capitale le 3 mai 2001

BRUSSELS HOOFDSTEDELIJK GEWEST
Gewestelijk bestemmingsplan door
de Brusselse Hoofdstedelijke Regering, op 3 mei 2001

**Ilot sis à Bruxelles et Evere compris entre
l'avenue du Bourget, l'avenue Jules Bordet,
la rue d'Evere et la limite régionale.**

9

**Huizenblok gelegen in Brussel en Evere tussen
de Bourgetlaan, de Jules Bordetlaan
de Everestraat en de gewestgrens.**

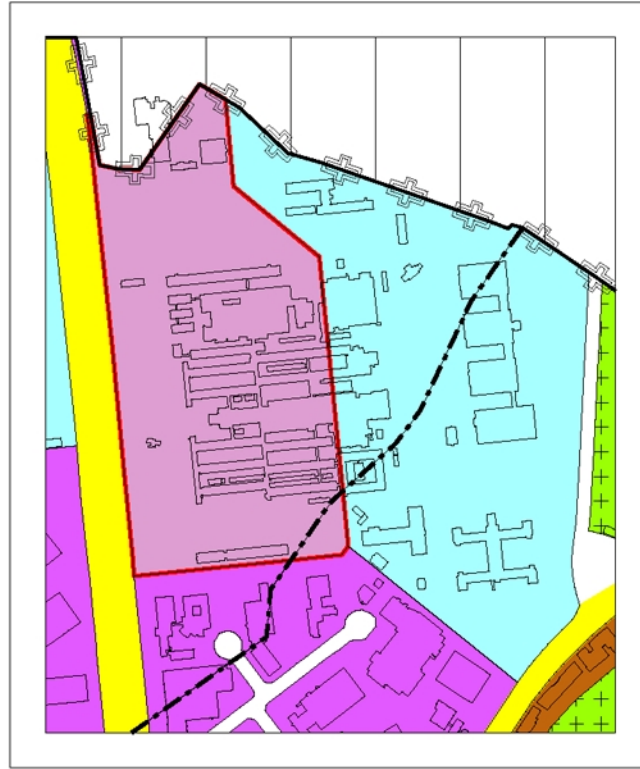


REGION DE BRUXELLES-CAPITALE
 Arrêté du Gouvernement de la Région de Bruxelles-Capitale approuvé le 2 mai 2013
 modifiant partiellement le plan régional d'affectation du sol arrêté le 3 mai 2001

BRUSSELS HOOFDSTEDELIJK GEWEST
 Besluit van de Brusselse Hoofdstedelijke Regering goedgekeurd op 2 mei 2013
 tot gedeeltelijke wijziging van het gewestelijk bestemmingsplan, vastgesteld op 3 mei 2001

**Ilot sis à Bruxelles et Evere compris entre
 l'avenue du Bourget, l'avenue Jules Bordet,
 la rue d'Evere et la limite régionale.**

**9 Huizenblok gelegen in Brussel en Evere tussen
 de Bourgetlaan, de Jules Bordetlaan
 de Eversestraat en de gewestgrens.**



REGION DE BRUXELLES-CAPITALE
Plan régional d'affectation du sol approuvé par
le Gouvernement de la Région de Bruxelles-Capitale le 3 mai 2001

BRUSSELS HOOFDSTEDELIJK GEWEST
Gewestelijk bestemmingsplan door
de Brusselse Hoofdstedelijke Regering, op 3 mei 2001

**Ilot sis à Schaerbeek compris entre la rue des Chardons,
l'avenue Ernest Cambier, la rue des Pavots
et l'avenue Rogier**

10

**Huizenblok gelegen in Schaerbeek tussen de Distelstraat,
de Ernest Cambierlaan, de Papaverstraat,
en de Rogierlaan**



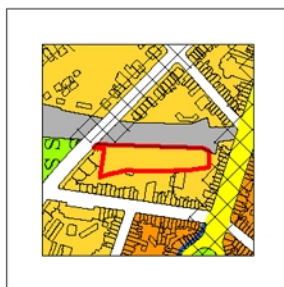
REGION DE BRUXELLES-CAPITALE
Arrêté du Gouvernement de la Région de Bruxelles-Capitale approuvé le 2 mai 2013
modifiant partiellement le plan régional d'affectation du sol arrêté le 3 mai 2001

BRUSSELS HOOFDSTEDELIJK GEWEST
Besluit van de Brusselse Hoofdstedelijke Regering goedgekeurd op 2 mei 2013
tot gedeeltelijke wijziging van het gewestelijk bestemmingsplan, vastgesteld op 3 mei 2001

**Ilot sis à Schaerbeek compris entre la rue des Chardons,
l'avenue Ernest Cambier, la rue des Pavots
et l'avenue Rogier**

10

**Huizenblok gelegen in Schaerbeek tussen de Distelstraat,
de Ernest Cambierlaan, de Papaverstraat,
en de Rogierlaan**



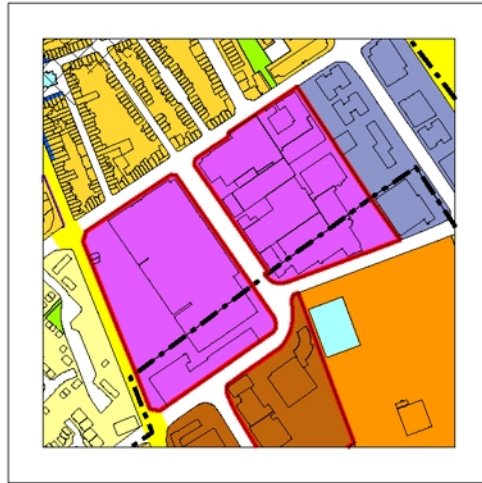
REGION DE BRUXELLES-CAPITALE
Plan régional d'affectation du sol approuvé par
le Gouvernement de la Région de Bruxelles-Capitale le 3 mai 2001

BRUSSELS HOOFDSTEDELIJK GEWEST
Gewestelijk bestemmingsplan door
de Brusselse Hoofdstedelijke Regering, op 3 mei 2001

Ilots sis à Evere et Schaerbeek compris entre
la chaussée de Louvain, l'avenue Léon Grosjean,
la rue Colonel Bourg et l'avenue Jacques Georgin.

11

Huizenblokken gelegen in Evere en Schaerbeek tussen
de Leuvensesteenweg, de Léon Grosjeanlaan,
de Kolonel Bourgstraat en de Jacques Georginlaan.



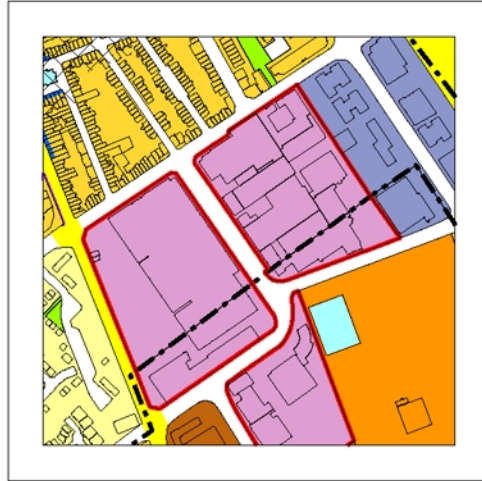
REGION DE BRUXELLES-CAPITALE
 Arrêté du Gouvernement de la Région de Bruxelles-Capitale approuvé le 2 mai 2013
 modifiant partiellement le plan régional d'affectation du sol arrêté le 3 mai 2001

BRUSSELS HOOFDSTEDELIJK GEWEST
 Besluit van de Brusselse Hoofdstedelijke Regering goedgekeurd op 2 mei 2013
 tot gedeeltelijke wijziging van het gewestelijk bestemmingsplan, vastgesteld op 3 mei 2001

**Ilots sis à Evere et Schaerbeek compris entre
 la chaussée de Louvain, l'avenue Léon Grosjean,
 la rue Colonel Bourg et l'avenue Jacques Georgin.**

11

**Huizenblokken gelegen in Evere en Schaerbeek tussen
 de Leuvensesteenweg, de Léon Grosjeanlaan,
 de Kolonel Bourgstraat en de Jacques Georginlaan.**



REGION DE BRUXELLES-CAPITALE
Plan régional d'affectation du sol approuvé par
le Gouvernement de la Région de Bruxelles-Capitale le 3 mai 2001

BRUSSELS HOOFDSTEDELIJK GEWEST
Gewestelijk bestemmingsplan door
de Brusselse Hoofdstedelijke Regering, op 3 mei 2001

**Ilot sis à Schaerbeek compris entre
l'avenue J. Georgin, la rue Colonel Bourg,
le boulevard A. Reyers et la rue H. Evenepoels.**

11

**Huizenblok gelegen in Schaerbeek tussen
de J. Georginlaan, de Kolonel Bourgstraat,
de A. Reyerslaan en de H. Evenepoelsstraat.**



REGION DE BRUXELLES-CAPITALE
Arrêté du Gouvernement de la Région de Bruxelles-Capitale approuvé le 2 mai 2013
modifiant partiellement le plan régional d'affectation du sol arrêté le 3 mai 2001

BRUSSELS HOOFDSTEDELIJK GEWEST
Besluit van de Brusselse Hoofdstedelijke Regering goedgekeurd op 2 mei 2013
tot gedeeltelijke wijziging van het gewestelijk bestemmingsplan, vastgesteld op 3 mei 2001

**Ilot sis à Schaerbeek compris entre
l'avenue J. Georgin, la rue Colonel Bourg,
le boulevard A. Reyers et la rue H. Evenepoels.**

11

**Huizenblok gelegen in Schaerbeek tussen
de J. Georginlaan, de Kolonel Bourgstraat,
de A. Reyerslaan en de H. Evenepoelstraat.**



REGION DE BRUXELLES-CAPITALE
Plan régional d'affectation du sol approuvé par
le Gouvernement de la Région de Bruxelles-Capitale le 3 mai 2001

BRUSSELS HOOFDSTEDELIJK GEWEST
Gewestelijk bestemmingsplan door
de Brusselse Hoofdstedelijke Regering, op 3 mei 2001

**Ilot sis à Evere compris entre
la chaussée de Louvain, rue G. De Lombaerde,
la rue du Maquis, la rue G. Van Laethem
et l'avenue H. Verriest.**

11

**Huizenblok gelegen in Evere tussen
de Leuvensesteenweg, de G. De Lombaerdestraat,
de Maquisstraat, de W. Van Laethemstraat
en de H. Verriestlaan.**



REGION DE BRUXELLES-CAPITALE
 Arrêté du Gouvernement de la Région de Bruxelles-Capitale approuvé le 2 mai 2013
 modifiant partiellement le plan régional d'affectation du sol arrêté le 3 mai 2001

BRUSSELS HOOFDSTEDELIJK GEWEST
 Besluit van de Brusselse Hoofdstedelijke Regering goedgekeurd op 2 mei 2013
 tot gedeeltelijke wijziging van het gewestelijk bestemmingsplan, vastgesteld op 3 mei 2001

**Ilot sis à Evere compris entre
 la chaussée de Louvain, rue G. De Lombaerde,
 la rue du Maquis, la rue G. Van Laethem
 et l'avenue H. Verriest.**

11

**Huizenblok gelegen in Evere tussen
 de Leuvensesteenweg, de G. De Lombaerdestraat,
 de Maquisstraat, de W. Van Laethemstraat
 en de H. Verriestlaan.**



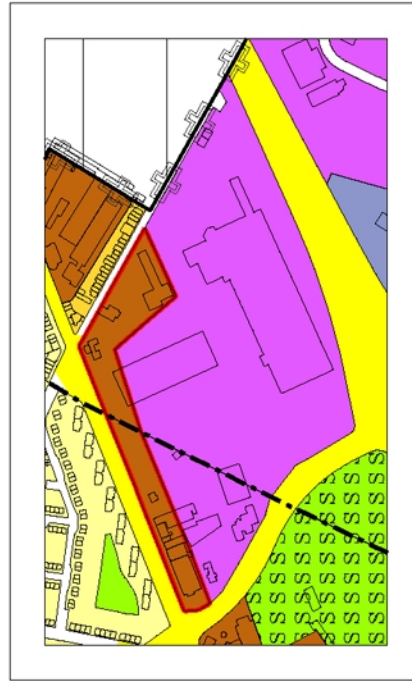
REGION DE BRUXELLES-CAPITALE
Plan régional d'affectation du sol approuvé par
le Gouvernement de la Région de Bruxelles-Capitale le 3 mai 2001

BRUSSELS HOOFDSTEDELIJK GEWEST
Gewestelijk bestemmingsplan door
de Brusselse Hoofdstedelijke Regering, op 3 mei 2001

**Ilot sis à Evere et à Woluwe-Saint-Lambert compris entre
la chaussée de Louvain, l'avenue du Péage,
la E40 et l'avenue des Communautés.**

11

**Huizenblok gelegen in Evere en Sint-Lambrechts-Woluwe
tussen de Leuvensesteenweg, de Tollaan,
de E40 en de Gemeenschappenlaan.**



Carte 3 - Affectation du sol 03/05/2001

40

Kaart 3 - Bodembestemming 03/05/2001

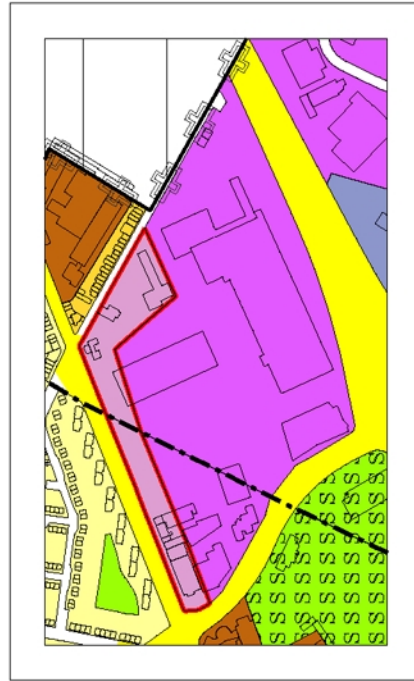
REGION DE BRUXELLES-CAPITALE
 Arrêté du Gouvernement de la Région de Bruxelles-Capitale approuvé le 2 mai 2013
 modifiant partiellement le plan régional d'affectation du sol arrêté le 3 mai 2001

BRUSSELS HOOFDSTEDELIJK GEWEST
 Besluit van de Brusselse Hoofdstedelijke Regering goedgekeurd op 2 mei 2013
 tot gedeeltelijke wijziging van het gewestelijk bestemmingsplan, vastgesteld op 3 mei 2001

**Ilot sis à Evere et à Woluwe-Saint-Lambert compris entre
 la chaussée de Louvain, l'avenue du Péage,
 la E40 et l'avenue des Communautés.**

11

**Huizenblok gelegen in Evere en Sint-Lambrechts-Woluwe
 tussen de Leuvensesteenweg, de Tollaan,
 de E40 en de Gemeenschappenlaan.**



REGION DE BRUXELLES-CAPITALE
Plan régional d'affectation du sol approuvé par
le Gouvernement de la Région de Bruxelles-Capitale le 3 mai 2001

BRUSSELS HOOFDSTEDELIJK GEWEST
Gewestelijk bestemmingsplan door
de Brusselse Hoofdstedelijke Regering, op 3 mei 2001

**Ilot sis à Woluwe-Saint-Lambert compris entre
l'avenue Paul Hymans, l'avenue Jacques Brel
et la chaussée de Roodebeek**

12

**Huizenblok gelegen in Sint-Lambrechts-Woluwe tussen
de Paul Hymanslaan, de Jacques Brellaan
en de Roodebeeksteenweg**



REGION DE BRUXELLES-CAPITALE
Arrêté du Gouvernement de la Région de Bruxelles-Capitale approuvé le 2 mai 2013
modifiant partiellement le plan régional d'affectation du sol arrêté le 3 mai 2001

BRUSSELS HOOFDSTEDELIJK GEWEST
Besluit van de Brusselse Hoofdstedelijke Regering goedgekeurd op 2 mei 2013
tot gedeeltelijke wijziging van het gewestelijk bestemmingsplan, vastgesteld op 3 mei 2001

**Ilot sis à Woluwe-Saint-Lambert compris entre
l'avenue Paul Hymans, l'avenue Jacques Brel
et la chaussée de Roodebeek**

**12 Huizenblok gelegen in Sint-Lambrechts-Woluwe tussen
de Paul Hymanslaan, de Jacques Brellaan
en de Roodebeeksteenweg**



REGION DE BRUXELLES-CAPITALE
Plan régional d'affectation du sol approuvé par
le Gouvernement de la Région de Bruxelles-Capitale le 3 mai 2001

BRUSSELS HOOFDSTEDELIJK GEWEST
Gewestelijk bestemmingsplan door
de Brusselse Hoofdstedelijke Regering, op 3 mei 2001

**Ilot sis à Molenbeek-Saint-Jean compris entre
la rue Osseghem, la rue Euterpe, la rue De Rudder,
la rue J.B. Janssen et la rue J. Delhaize.**

13

**Huizenblok gelegen in Sint-Jans-Molenbeek tussen
de Osseghemstraat, de Euterpestraat, de De Rudderstraat,
de J.B. Janssenstraat en de J. Delhaizestraat.**



REGION DE BRUXELLES-CAPITALE
Arrêté du Gouvernement de la Région de Bruxelles-Capitale approuvé le 2 mai 2013
modifiant partiellement le plan régional d'affectation du sol arrêté le 3 mai 2001

BRUSSELS HOOFDSTEDELIJK GEWEST
Besluit van de Brusselse Hoofdstedelijke Regering goedgekeurd op 2 mei 2013
tot gedeeltelijke wijziging van het gewestelijk bestemmingsplan, vastgesteld op 3 mei 2001

**Ilot sis à Molenbeek-Saint-Jean compris entre
la rue Osseghem, la rue Euterpe, la rue De Rudder,
la rue J.B. Janssen et la rue J. Delhaize.**

13

**Huizenblok gelegen in Sint-Jans-Molenbeek tussen
de Osseghemstraat, de Euterpestraat, de De Rudderstraat,
de J.B. Janssenstraat en de J. Delhaizestraat.**



Carte 3 - Affectation du sol

45

Kaart 3 - Bodembestemming

REGION DE BRUXELLES-CAPITALE
Plan régional d'affectation du sol approuvé par
le Gouvernement de la Région de Bruxelles-Capitale le 3 mai 2001

BRUSSELS HOOFDSTEDELIJK GEWEST
Gewestelijk bestemmingsplan door
de Brusselse Hoofdstedelijke Regering, op 3 mei 2001

**Ilots sis à Anderlecht et Molenbeek-Saint-Jean compris entre
la rue Verheyden, la rue N. Doyen, la rue L. Delacroix,
le quai F. Demets et le chemin de fer.**

**14 Huizenblokken gelegen in Anderlecht en Sint-Jans-Molenbeek
tussen de Verheydenstraat, de N. Doyenstraat,
de L. Delacroixstraat, F. Demetskaai en spoorweg.**



REGION DE BRUXELLES-CAPITALE
 Arrêté du Gouvernement de la Région de Bruxelles-Capitale approuvé le 2 mai 2013
 modifiant partiellement le plan régional d'affectation du sol arrêté le 3 mai 2001

BRUSSELS HOOFDSTEDELIJK GEWEST
 Besluit van de Brusselse Hoofdstedelijke Regering goedgekeurd op 2 mei 2013
 tot gedeeltelijke wijziging van het gewestelijk bestemmingsplan, vastgesteld op 3 mei 2001

**Ilots sis à Anderlecht et Molenbeek-Saint-Jean compris entre
 la rue Verheyden, la rue N. Doyen, la rue L. Delacroix,
 le quai F. Demets et le chemin de fer.**

**14 Huizenblokken gelegen in Anderlecht en Sint-Jans-Molenbeek
 tussen de Verheydenstraat, de N. Doyenstraat,
 de L. Delacroixstraat, F. Demetskaai en spoorweg.**



Carte 3 - Affectation du sol 47 Kaart 3 - Bodembestemming

REGION DE BRUXELLES-CAPITALE
Plan régional d'affectation du sol approuvé par
le Gouvernement de la Région de Bruxelles-Capitale le 3 mai 2001

BRUSSELS HOOFDSTEDELIJK GEWEST
Gewestelijk bestemmingsplan door
de Brusselse Hoofdstedelijke Regering, op 3 mei 2001

**Ilot sis à Molenbeek-Saint-Jean compris entre
la rue de Birmingham, la place de la Duchesse de Brabant,
le quai de Mariemont et la rue de Bonne.**

**14 Huizenblok gelegen in Sint-Jans-Molenbeek tussen
de Birminghamstraat, de Hertogin van Brabantplaats,
de Mariemontkaai et de Bonnestraat.**



REGION DE BRUXELLES-CAPITALE
Arrêté du Gouvernement de la Région de Bruxelles-Capitale approuvé le 2 mai 2013
modifiant partiellement le plan régional d'affectation du sol arrêté le 3 mai 2001

BRUSSELS HOOFDSTEDELIJK GEWEST
Besluit van de Brusselse Hoofdstedelijke Regering goedgekeurd op 2 mei 2013
tot gedeeltelijke wijziging van het gewestelijk bestemmingsplan, vastgesteld op 3 mei 2001

**Ilot sis à Molenbeek-Saint-Jean compris entre
la rue de Birmingham, la place de la Duchesse de Brabant,
le quai de Mariemont et la rue de Bonne.**

**14 Huizenblok gelegen in Sint-Jans-Molenbeek tussen
de Birminghamstraat, de Hertogin van Brabantplaats,
de Mariemontkaai et de Bonnestraat.**



REGION DE BRUXELLES-CAPITALE
Plan régional d'affectation du sol approuvé par
le Gouvernement de la Région de Bruxelles-Capitale le 3 mai 2001

BRUSSELS HOOFDSTEDELIJK GEWEST
Gewestelijk bestemmingsplan door
de Brusselse Hoofdstedelijke Regering, op 3 mei 2001

Ilots sis à Anderlecht compris entre
le square E. Vandervelde, la rue du Sel, le chemin de fer,
la rue de la Petite-Ile et la digue du Canal.

15

Huizenblokken gelegen in Anderlecht tussen
E. Vanderveldesquare, de Zoutstraat, de spoorweg,
de Kleine-Eilandstraat en de Vaartdijk.



Carte 3 - Affectation du sol 03/05/2001

50

Kaart 3 - Bodembestemming 03/05/2001

REGION DE BRUXELLES-CAPITALE
 Arrêté du Gouvernement de la Région de Bruxelles-Capitale approuvé le 2 mai 2013
 modifiant partiellement le plan régional d'affectation du sol arrêté le 3 mai 2001

BRUSSELS HOOFDSTEDELIJK GEWEST
 Besluit van de Brusselse Hoofdstedelijke Regering goedgekeurd op 2 mei 2013
 tot gedeeltelijke wijziging van het gewestelijk bestemmingsplan, vastgesteld op 3 mei 2001

15 Ilots sis à Anderlecht compris entre
 le square E. Vandervelde, la rue du Sel, le chemin de fer,
 la rue de la Petite-Ile et la digue du Canal.

15 Huizenblokken gelegen in Anderlecht tussen
 E. Vanderveldesquare, de Zoutstraat, de spoorweg,
 de Kleine-Eilandstraat en de Vaartdijk.



Carte 3 - Affectation du sol

51

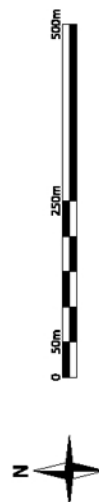
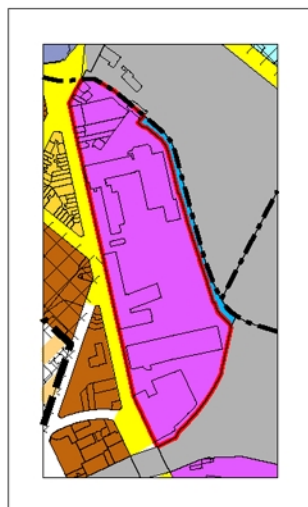
Kaart 3 - Bodembestemming

REGION DE BRUXELLES-CAPITALE
Plan régional d'affectation du sol approuvé par
le Gouvernement de la Région de Bruxelles-Capitale le 3 mai 2001

BRUSSELS HOOFDSTEDELIJK GEWEST
Gewestelijk bestemmingsplan door
de Brusselse Hoofdstedelijke Regering, op 3 mei 2001

15 **Ilot sis à Anderlecht compris entre
la rue des Deux Gares, la rue des Vétérinaires
et le chemin de fer.**

15 **Huizenblok gelegen in Anderlecht tussen
de Tweestationstraat, de Veeartsenstraat
en de spoorweg.**

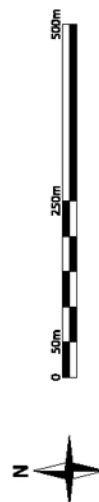
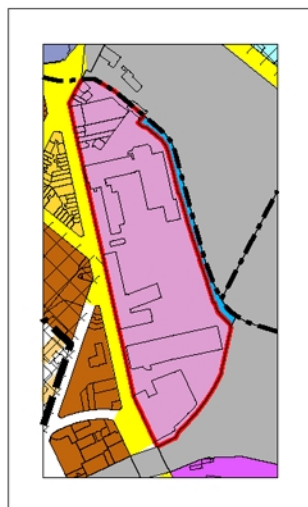


REGION DE BRUXELLES-CAPITALE
Arrêté du Gouvernement de la Région de Bruxelles-Capitale approuvé le 2 mai 2013
modifiant partiellement le plan régional d'affectation du sol arrêté le 3 mai 2001

BRUSSELS HOOFDSTEDELIJK GEWEST
Besluit van de Brusselse Hoofdstedelijke Regering goedgekeurd op 2 mei 2013
tot gedeeltelijke wijziging van het gewestelijk bestemmingsplan, vastgesteld op 3 mei 2001

**Ilot sis à Anderlecht compris entre
la rue des Deux Gares, la rue des Vétérinaires
et le chemin de fer.**

15 **Huizenblok gelegen in Anderlecht tussen
de Tweestationstraat, de Veeartsenstraat
en de spoorweg.**



REGION DE BRUXELLES-CAPITALE
Plan régional d'affectation du sol approuvé par
le Gouvernement de la Région de Bruxelles-Capitale le 3 mai 2001

BRUSSELS HOOFDSTEDELIJK GEWEST
Gewestelijk bestemmingsplan door
de Brusselse Hoofdstedelijke Regering, op 3 mei 2001

**Ilots sis à Anderlecht compris entre
la rue de la Petite-Ile, le boulevard Industriel,
le boulevard Paepsen et la digue du Canal.**

15

**Huizenblokken gelegen in Anderlecht tussen
de Kleine-Eilandstraat, de Industrielaan,
de Paepsenlaan en de Vaartdijk.**



0 50m 250m 500m

Carte 3 - Affectation du sol 03/05/2001

54

Kaart 3 - Bodembestemming 03/05/2001

REGION DE BRUXELLES-CAPITALE
 Arrêté du Gouvernement de la Région de Bruxelles-Capitale approuvé le 2 mai 2013
 modifiant partiellement le plan régional d'affectation du sol arrêté le 3 mai 2001

BRUSSELS HOOFDSTEDELIJK GEWEST
 Besluit van de Brusselse Hoofdstedelijke Regering goedgekeurd op 2 mei 2013
 tot gedeeltelijke wijziging van het gewestelijk bestemmingsplan, vastgesteld op 3 mei 2001

**Ilots sis à Anderlecht compris entre
 la rue de la Petite-île, le boulevard Industriel,
 le boulevard Paepsen et la digue du Canal.**

**15 Huizenblokken gelegen in Anderlecht tussen
 de Kleine-Eilandstraat, de Industrielaan,
 de Paepsenlaan en de Vaartdijk.**



0 50m 250m 500m

Carte 3 - Affectation du sol 55

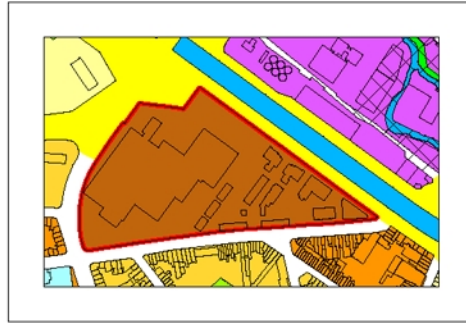
Kaart 3 - Bodembestemming

REGION DE BRUXELLES-CAPITALE
Plan régional d'affectation du sol approuvé par
le Gouvernement de la Région de Bruxelles-Capitale le 3 mai 2001

BRUSSELS HOOFDSTEDELIJK GEWEST
Gewestelijk bestemmingsplan door
de Brusselse Hoofdstedelijke Regering, op 3 mei 2001

**Ilots sis à Anderlecht compris entre
la rue Henri Helder, l'avenue Frans Van Kalken,
le quai de Veeweyde et la rue Walcourt.**

**15 Huizenblokken gelegen in Anderlecht tussen
de Henri Helderstraat, de Frans Van Kalkenlaan,
de Veeweidekaai en de Walcourtstraat.**

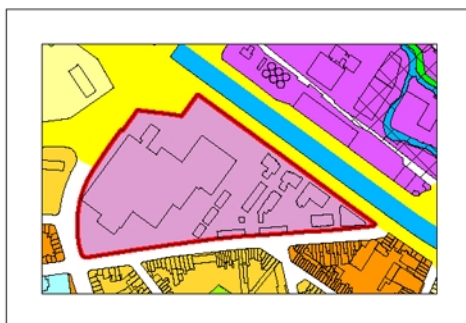


REGION DE BRUXELLES-CAPITALE
Arrêté du Gouvernement de la Région de Bruxelles-Capitale approuvé le 2 mai 2013
modifiant partiellement le plan régional d'affectation du sol arrêté le 3 mai 2001

BRUSSELS HOOFDSTEDELIJK GEWEST
Besluit van de Brusselse Hoofdstedelijke Regering goedgekeurd op 2 mei 2013
tot gedeeltelijke wijziging van het gewestelijk bestemmingsplan, vastgesteld op 3 mei 2001

**Ilots sis à Anderlecht compris entre
la rue Henri Helder, l'avenue Frans Van Kalken,
le quai de Veeweyde et la rue Walcourt.**

**15 Huizenblokken gelegen in Anderlecht tussen
de Henri Helderstraat, de Frans Van Kalkenlaan,
de Veeweidekaai en de Walcourtstraat.**

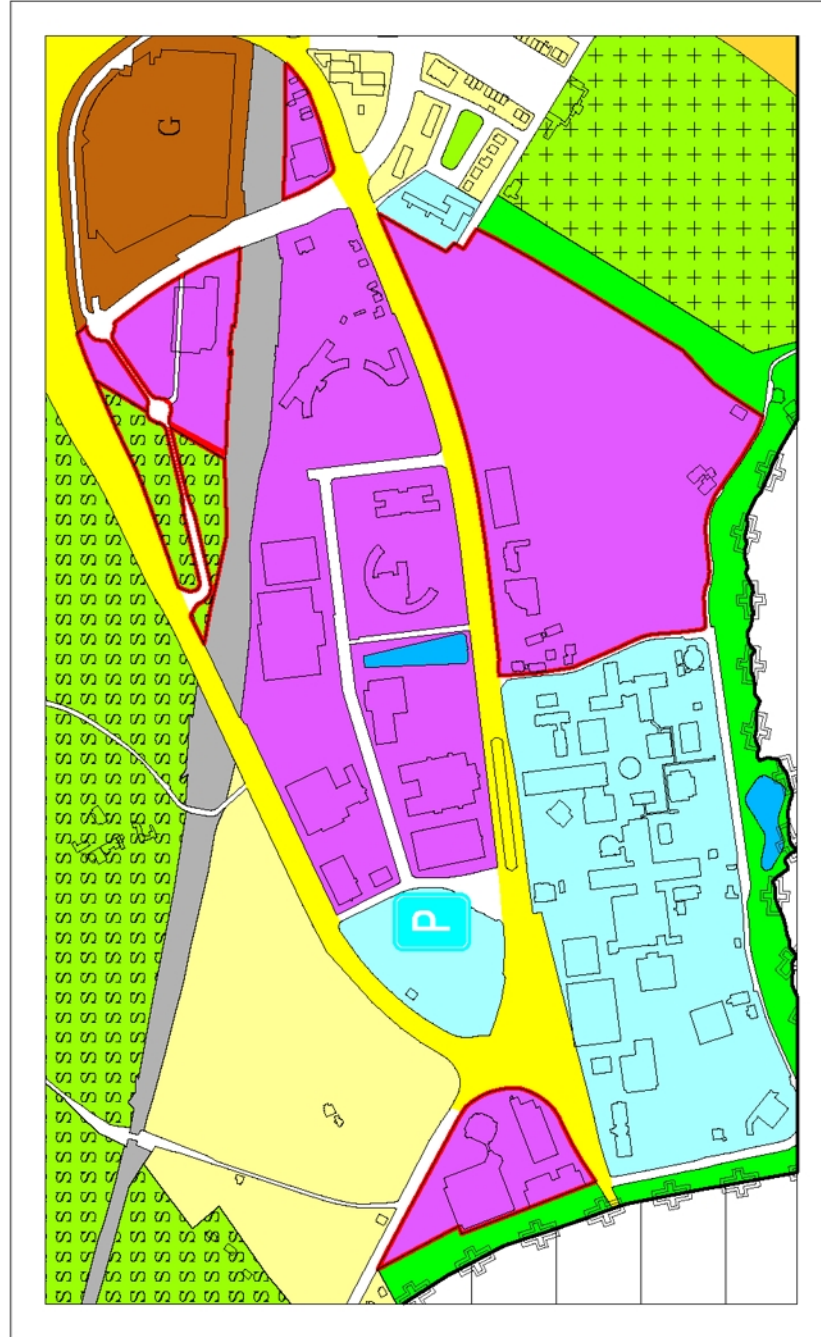


REGION DE BRUXELLES-CAPITALE
Plan régional d'affectation du sol approuvé par
le Gouvernement de la Région de Bruxelles-Capitale le 3 mai 2001

BRUSSELS HOOFDSTEDELIJK GEWEST
Gewestelijk bestemmingsplan door
de Brusselse Hoofdstedelijke Regering, op 3 mei 2001

**Ilots sis à Anderlecht compris entre
la route de Lennik, le boulevard Henri Simonet
et la limite régionale.**

**16 Huizenblokken gelegen in Anderlecht tussen
de Lenniksebaan, de Henri Simonetlaan
en de gewestgrens**



Carte 3 - Affectation du sol 03/05/2001 58

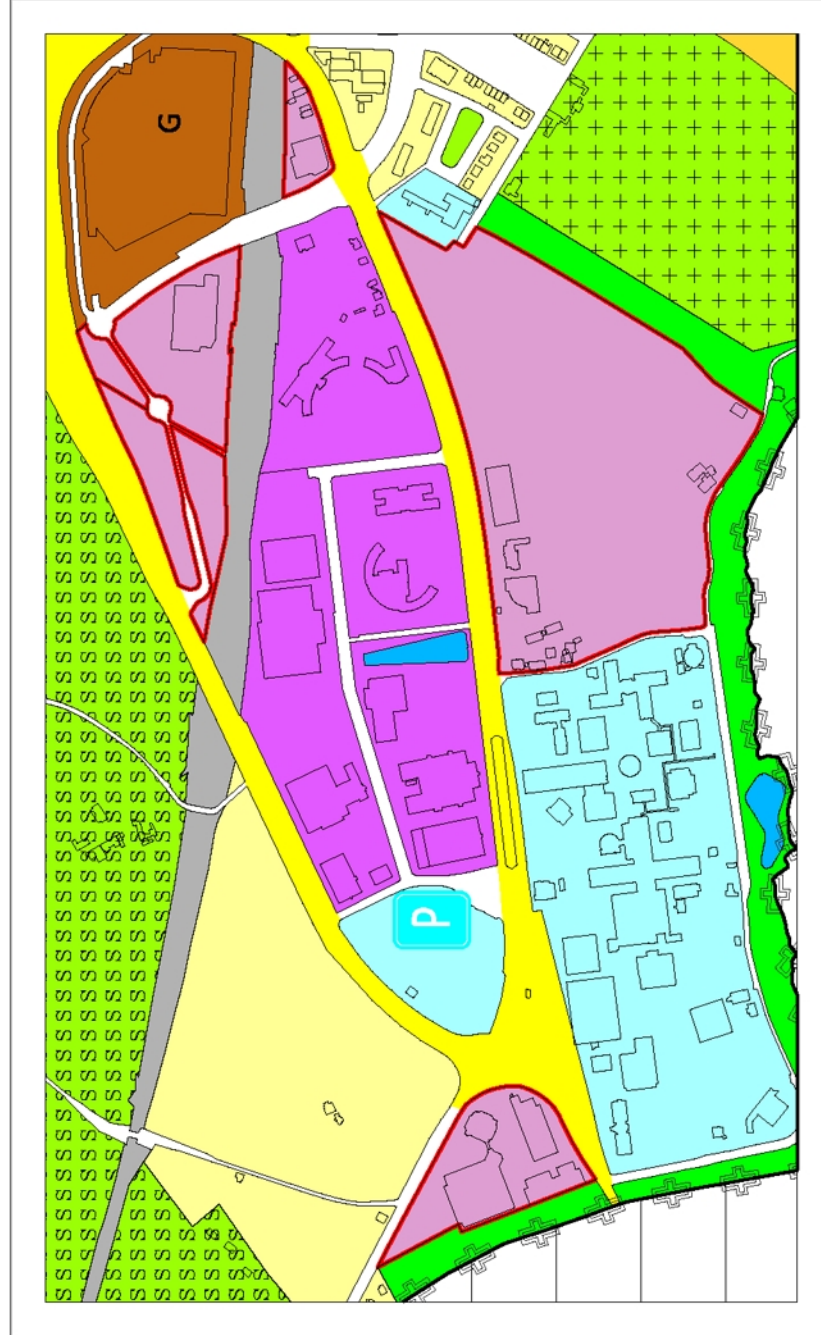
Kaart 3 - Bodembestemming 03/05/2001

REGION DE BRUXELLES-CAPITALE
 Arrêté du Gouvernement de la Région de Bruxelles-Capitale approuvé le 2 mai 2013
 modifiant partiellement le plan régional d'affectation du sol arrêté le 3 mai 2001

BRUSSELS HOOFDSTEDELIJK GEWEST
 Besluit van de Brusselse Hoofdstedelijke Regering goedgekeurd op 2 mei 2013
 tot gedeeltelijke wijziging van het gewestelijk bestemmingsplan, vastgesteld op 3 mei 2001

**Ilots sis à Anderlecht compris entre
 la route de Lennik, le boulevard Henri Simonet
 et la limite régionale.**

**16 Huizenblokken gelegen in Anderlecht tussen
 de Lenniksebaan, de Henri Simonetlaan
 en de gewestgrens**



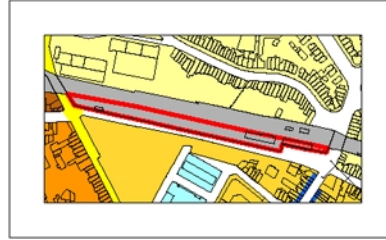
Carte 3 - Affectation du sol 59 Kaart 3 - Bodembestemming

REGION DE BRUXELLES-CAPITALE
Plan régional d'affectation du sol approuvé par
le Gouvernement de la Région de Bruxelles-Capitale le 3 mai 2001

BRUSSELS HOOFDSTEDELIJK GEWEST
Gewestelijk bestemmingsplan door
de Brusselse Hoofdstedelijke Regering, op 3 mei 2001

17
Ilot sis à Forest compris entre
le chemin d'accès à la gare de Forest Est,
l'avenue J-B. Vanpe, l'avenue de Monte-Carlo
et la chaussée de Bruxelles.

17
Huizenblok gelegen in Vorst tussen
toegangsweg naar het station Vorst-Oost,
de J-B. Vanpestraat, de Monte-Carloolaan
en de Brusselsesteenweg.



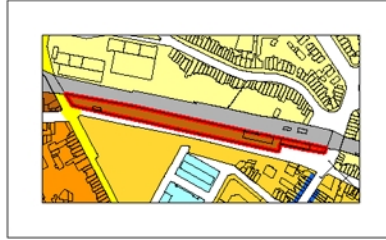
REGION DE BRUXELLES-CAPITALE
 Arrêté du Gouvernement de la Région de Bruxelles-Capitale approuvé le 2 mai 2013
 modifiant partiellement le plan régional d'affectation du sol arrêté le 3 mai 2001

BRUSSELS HOOFDSTEDELIJK GEWEST
 Besluit van de Brusselse Hoofdstedelijke Regering goedgekeurd op 2 mei 2013
 tot gedeeltelijke wijziging van het gewestelijk bestemmingsplan, vastgesteld op 3 mei 2001

**Ilot sis à Forest compris entre
 le chemin d'accès à la gare de Forest Est,
 l'avenue J-B. Vanpe, l'avenue de Monte-Carlo
 et la chaussée de Bruxelles.**

17

**Huizenblok gelegen in Vorst tussen
 toegangsweg naar het station Vorst-Oost,
 de J-B. Vanpestraat, de Monte-Carlo
 en de Brusselsesteenweg.**



REGION DE BRUXELLES-CAPITALE
Plan régional d'affectation du sol approuvé par
le Gouvernement de la Région de Bruxelles-Capitale le 3 mai 2001

BRUSSELS HOOFDSTEDELIJK GEWEST
Gewestelijk bestemmingsplan door
de Brusselse Hoofdstedelijke Regering, op 3 mei 2001

**Ilot sis à Uccle compris entre
la rue Engeland, le Dieweg,
l'avenue Groelstveld et la chaussée Saint-Job.**

**18 Huizenblok gelegen in Ukkel tussen
de Engelandstraat, de Dieweg,
de Groelstveldlaan et de Sint-Jobsesteenweg.**

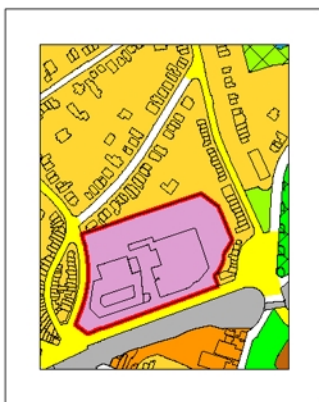


REGION DE BRUXELLES-CAPITALE
 Arrêté du Gouvernement de la Région de Bruxelles-Capitale approuvé le 2 mai 2013
 modifiant partiellement le plan régional d'affectation du sol arrêté le 3 mai 2001

BRUSSELS HOOFDSTEDELIJK GEWEST
 Besluit van de Brusselse Hoofdstedelijke Regering goedgekeurd op 2 mei 2013
 tot gedeeltelijke wijziging van het gewestelijk bestemmingsplan, vastgesteld op 3 mei 2001

**Ilot sis à Uccle compris entre
 la rue Engeland, le Dieweg,
 l'avenue Groelstveld et la chaussée Saint-Job.**

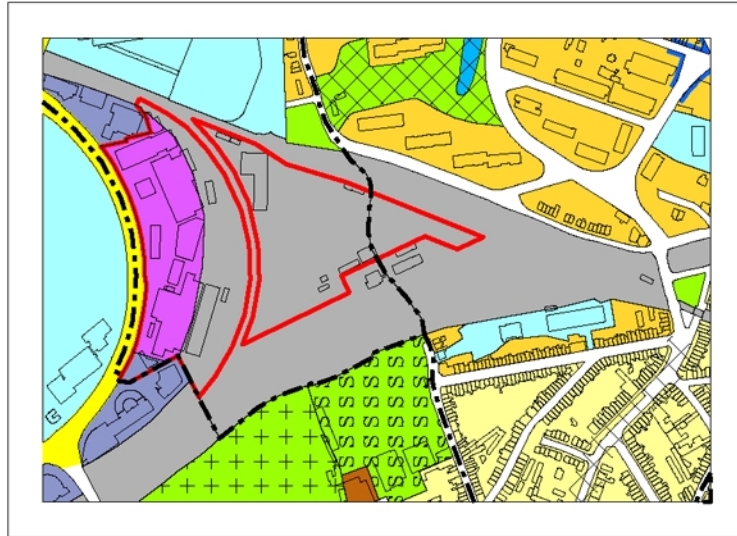
**18 Huizenblok gelegen in Ukkel tussen
 de Engelandstraat, de Dieweg,
 de Groelstveldlaan et de Sint-Jobsesteenweg.**



REGION DE BRUXELLES-CAPITALE
Plan régional d'affectation du sol approuvé par
le Gouvernement de la Région de Bruxelles-Capitale le 3 mai 2001

BRUSSELS HOOFDSTEDELIJK GEWEST
Gewestelijk bestemmingsplan door
de Brusselse Hoofdstedelijke Regering, op 3 mei 2001

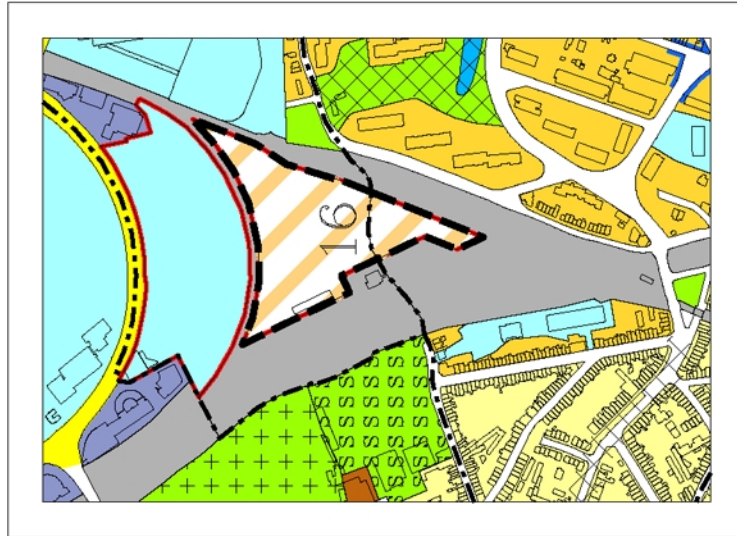
Delta 19 Delta



REGION DE BRUXELLES-CAPITALE
Arrêté du Gouvernement de la Région de Bruxelles-Capitale approuvé le 2 mai 2013
modifiant partiellement le plan régional d'affectation du sol arrêté le 3 mai 2001

BRUSSELS HOOFDSTEDELIJK GEWEST
Besluit van de Brusselse Hoofdstedelijke Regering goedgekeurd op 2 mei 2013
tot gedeeltelijke wijziging van het gewestelijk bestemmingsplan, vastgesteld op 3 mei 2001

Delta 19 Delta



Carte 3 - Affectation du sol 65 Kaart 3 - Bodembestemming

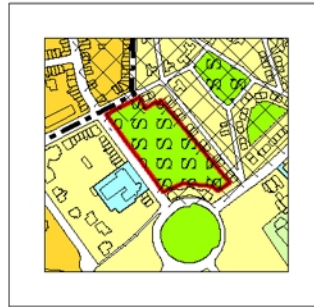
REGION DE BRUXELLES-CAPITALE
Plan régional d'affectation du sol approuvé par
le Gouvernement de la Région de Bruxelles-Capitale le 3 mai 2001

BRUSSELS HOOFDSTEDELIJK GEWEST
Gewestelijk bestemmingsplan door
de Brusselse Hoofdstedelijke Regering, op 3 mei 2001

**Ilot sis à Watermael-Boitsfort compris entre
la rue des Tritomas, la rue des Scabiesuses,
la rue des Ellebores, l'avenue des Archiducs
et le square des Archiducs.**

20

**Huizenblok gelegen in Watermaal-Bosvoorde tussen
de Tritomasstraat, de Herdersstafstraat,
de Kerstrozenstraat, de Aartshertogenlaan
en de Aartshertogensquare**



REGION DE BRUXELLES-CAPITALE
 Arrêté du Gouvernement de la Région de Bruxelles-Capitale approuvé le XX mars 2013
 modifiant partiellement le plan régional d'affectation du sol arrêté le 3 mai 2001

BRUSSELS HOOFDSTEDELIJK GEWEST
 Besluit van de Brusselse Hoofdstedelijke Regering goedgekeurd op 2 mei 2013
 tot gedeeltelijke wijziging van het gewestelijk bestemmingsplan, vastgesteld op 3 mei 2001

**Ilot sis à Watermael-Boitsfort compris entre
 la rue des Tritomas, la rue des Scabiesuses,
 la rue des Ellebores, l'avenue des Archiducs
 et le square des Archiducs.**

20

**Huizenblok gelegen in Watermaal-Bosvoorde tussen
 de Tritomasstraat, de Herdersstafstraat,
 de Kerstrozenstraat, de Aartshertogenlaan
 en de Aartshertogensquare**



REGION DE BRUXELLES-CAPITALE
Plan régional d'affectation du sol approuvé par
le Gouvernement de la Région de Bruxelles-Capitale le 3 mai 2001

BRUSSELS HOOFDSTEDELIJK GEWEST
Gewestelijk bestemmingsplan door
de Brusselse Hoofdstedelijke Regering, op 3 mei 2001

**Ilot sis à Auderghem et Watermael-Boitsfort compris entre
l'avenue du Grand-Forestier, l'avenue Jean Accent,
l'avenue René Stevens, l'avenue Jean Van Horenbeek
et Tenreuken.**

21

**Huizenblok gelegen in Oudergem en Watermaal-Bosvoorde
tussen de Woudemeesterlaan, de Jean Accentlaan,
de René Stevenslaan, de Jean Van Horenbeeklaan
en de Tenreuken**



REGION DE BRUXELLES-CAPITALE
 Arrêté du Gouvernement de la Région de Bruxelles-Capitale approuvé le 2 mai 2013
 modifiant partiellement le plan régional d'affectation du sol arrêté le 3 mai 2001

BRUSSELS HOOFDSTEDELIJK GEWEST
 Besluit van de Brusselse Hoofdstedelijke Regering goedgekeurd op 2 mei 2013
 tot gedeeltelijke wijziging van het gewestelijk bestemmingsplan, vastgesteld op 3 mei 2001

**Ilot sis à Auderghem et Watermael-Boitsfort compris entre
 l'avenue du Grand-Forestier, l'avenue Jean Accent,
 l'avenue René Stevens, l'avenue Jean Van Horenbeek
 et Tenreuken.**

21

**Huizenblok gelegen in Oudergem en Watermaal-Bosvoorde
 tussen de Woudemeesterlaan, de Jean Accentlaan,
 de René Stevenslaan, de Jean Van Horenbeeklaan
 en de Tenreuken**



REGION DE BRUXELLES-CAPITALE
Plan régional d'affectation du sol approuvé par
le Gouvernement de la Région de Bruxelles-Capitale le 3 mai 2001

BRUSSELS HOOFDSTEDELIJK GEWEST
Gewestelijk bestemmingsplan door
de Brusselse Hoofdstedelijke Regering, op 3 mei 2001

**Ilot sis à Evere compris entre
l'avenue Henry Dunant, la rue de l'Arbre Unique,
l'avenue du Four à Briques et la rue Pierre Dupont.**

22

**Huizenblok gelegen in Evere tussen
de Henry Dunantlaan, de Eenboomstraat,
de Kareelovenlaan en de Pierre Dupontstraat.**



REGION DE BRUXELLES-CAPITALE
Arrêté du Gouvernement de la Région de Bruxelles-Capitale approuvé le 2 mai 2013
modifiant partiellement le plan régional d'affectation du sol arrêté le 3 mai 2001

BRUSSELS HOOFDSTEDELIJK GEWEST
Besluit van de Brusselse Hoofdstedelijke Regering goedgekeurd op 2 mei 2013
tot gedeeltelijke wijziging van het gewestelijk bestemmingsplan, vastgesteld op 3 mei 2001

**Ilot sis à Evere compris entre
l'avenue Henry Dunant, la rue de l'Arbre Unique,
l'avenue du Four à Briques et la rue Pierre Dupont.**

22

**Huizenblok gelegen in Evere tussen
de Henry Dunantlaan, de Eenboomstraat,
de Kareelovenlaan en de Pierre Dupontstraat.**



REGION DE BRUXELLES-CAPITALE
Plan régional d'affectation du sol approuvé par
le Gouvernement de la Région de Bruxelles-Capitale le 3 mai 2001

BRUSSELS HOOFDSTEDELIJK GEWEST
Gewestelijk bestemmingsplan door
de Brusselse Hoofdstedelijke Regering, op 3 mei 2001

**Ilots sis à Uccle compris entre
la rue du Bourdon, la rue des Bigarreux,
la rue des Griottes et l'avenue des Tilleuls.**

23

**Huizenblokken gelegen in Ukkel tussen
de Horzelstraat, de Vleeskersenstraat,
de Noordkriekenstraat et de Lindenlaan.**



REGION DE BRUXELLES-CAPITALE
 Arrêté du Gouvernement de la Région de Bruxelles-Capitale approuvé le 2 mai 2013
 modifiant partiellement le plan régional d'affectation du sol arrêté le 3 mai 2001

BRUSSELS HOOFDSTEDELIJK GEWEST
 Besluit van de Brusselse Hoofdstedelijke Regering goedgekeurd op 2 mei 2013
 tot gedeeltelijke wijziging van het gewestelijk bestemmingsplan, vastgesteld op 3 mei 2001

**Ilots sis à Uccle compris entre
 la rue du Bourdon, la rue des Bigarreux,
 la rue des Griottes et l'avenue des Tilleuls.**

23

**Huizenblokken gelegen in Ukkel tussen
 de Horzelstraat, de Vleeskersenstraat,
 de Noordkriekenstraat et de Lindenlaan.**



REGION DE BRUXELLES-CAPITALE
Plan régional d'affectation du sol approuvé par
le Gouvernement de la Région de Bruxelles-Capitale le 3 mai 2001

BRUSSELS HOOFDSTEDELIJK GEWEST
Gewestelijk bestemmingsplan door
de Brusselse Hoofdstedelijke Regering, op 3 mei 2001

**Ilot sis à Uccle compris entre
la rue Edith Cavell, la rue Vanderkindere,
la rue Général Lotz et la rue Marie Depage.**

24

**Huizenblok gelegen in Ukkel tussen
de Edith Cavellstraat, de Vanderkinderestraat,
de Generaal Lotzstraat en de Marie Depagestraat.**



REGION DE BRUXELLES-CAPITALE
 Arrêté du Gouvernement de la Région de Bruxelles-Capitale approuvé le 2 mai 2013
 modifiant partiellement le plan régional d'affectation du sol arrêté le 3 mai 2001

BRUSSELS HOOFDSTEDELIJK GEWEST
 Besluit van de Brusselse Hoofdstedelijke Regering goedgekeurd op 2 mei 2013
 tot gedeeltelijke wijziging van het gewestelijk bestemmingsplan, vastgesteld op 3 mei 2001

**Ilot sis à Uccle compris entre
 la rue Edith Cavell, la rue Vanderkindere,
 la rue Général Lotz et la rue Marie Depage.**

24

**Huizenblok gelegen in Ukkel tussen
 de Edith Cavellstraat, de Vanderkinderestraat,
 de Generaal Lotzstraat en de Marie Depagestraat.**



Carte 3 - Affectation du sol

75

Kaart 3 - Bodembestemming

REGION DE BRUXELLES-CAPITALE
Plan régional d'affectation du sol approuvé par
le Gouvernement de la Région de Bruxelles-Capitale le 3 mai 2001

BRUSSELS HOOFDSTEDELIJK GEWEST
Gewestelijk bestemmingsplan door
de Brusselse Hoofdstedelijke Regering, op 3 mei 2001

**Ilot sis à Uccle compris entre
la rue Groeselenberg, l'avenue Houzeau,
l'avenue Circulaire et l'avenue des Statuaires.**

25 **Huizenblok gelegen in Ukkel tussen
de Groesenienbergstraat, de Houzeaulaan,
de Ringlaan en de Beeldhouwerslaan.**



Carte 3 - Affectation du sol 03/05/2001

76

Kaart 3 - Bodembestemming 03/05/2001

REGION DE BRUXELLES-CAPITALE
 Arrêté du Gouvernement de la Région de Bruxelles-Capitale approuvé le 2 mai 2013
 modifiant partiellement le plan régional d'affectation du sol arrêté le 3 mai 2001

BRUSSELS HOOFDSTEDELIJK GEWEST
 Besluit van de Brusselse Hoofdstedelijke Regering goedgekeurd op 2 mei 2013
 tot gedeeltelijke wijziging van het gewestelijk bestemmingsplan, vastgesteld op 3 mei 2001

**Ilot sis à Uccle compris entre
 la rue Groeselenberg, l'avenue Houzeau,
 l'avenue Circulaire et l'avenue des Statuaires.**

25 **Huizenblok gelegen in Ukkel tussen
 de Groeselenbergstraat, de Houzeaulaan,
 de Ringlaan en de Beeldhouwerslaan.**



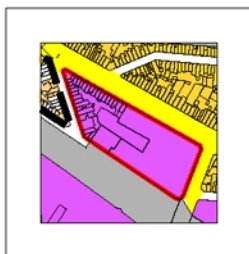
REGION DE BRUXELLES-CAPITALE
Plan régional d'affectation du sol approuvé par
le Gouvernement de la Région de Bruxelles-Capitale le 3 mai 2001

BRUSSELS HOOFDSTEDELIJK GEWEST
Gewestelijk bestemmingsplan door
de Brusselse Hoofdstedelijke Regering, op 3 mei 2001

**Ilot sis à Forest compris entre
la rue du Charroi, l'avenue du Pont de Luttre,
la rue Jean Preckher et la rue Saint-Denis.**

26

**Huizenblok gelegen in Vorst tussen
de Gerijstraat, de Luttrebruglaan,
de Jean Preckherstraat en de Sint-Denijsstraat.**



REGION DE BRUXELLES-CAPITALE
 Arrêté du Gouvernement de la Région de Bruxelles-Capitale approuvé le 2 mai 2013
 modifiant partiellement le plan régional d'affectation du sol arrêté le 3 mai 2001

BRUSSELS HOOFDSTEDELIJK GEWEST
 Besluit van de Brusselse Hoofdstedelijke Regering goedgekeurd op 2 mei 2013
 tot gedeeltelijke wijziging van het gewestelijk bestemmingsplan, vastgesteld op 3 mei 2001

**Ilot sis à Forest compris entre
 la rue du Charroi, l'avenue du Pont de Luttre,
 la rue Jean Preckher et la rue Saint-Denis.**

26

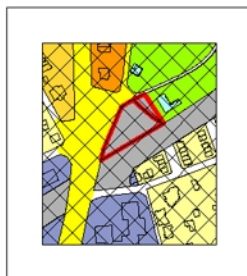
**Huizenblok gelegen in Vorst tussen
 de Gerijstraat, de Luttrebruglaan,
 de Jean Preckherstraat en de Sint-Denijsstraat.**



REGION DE BRUXELLES-CAPITALE
Plan régional d'affectation du sol approuvé par
le Gouvernement de la Région de Bruxelles-Capitale le 3 mai 2001

BRUSSELS HOOFDSTEDELIJK GEWEST
Gewestelijk bestemmingsplan door
de Brusselse Hoofdstedelijke Regering, op 3 mei 2001

**Ilot sis à Watermael-Boitsfort compris entre
la chaussée de la Hulpe et le chemin de fer. 27 Huizenblok gelegen in Watermaal-Bosvoorde tussen
de Terhulpessteenweg en de spoorweg.**



Carte 3 - Affectation du sol 03/05/2001

80

Kaart 3 - Bodembestemming 03/05/2001

REGION DE BRUXELLES-CAPITALE
Arrêté du Gouvernement de la Région de Bruxelles-Capitale approuvé le 2 mai 2013
modifiant partiellement le plan régional d'affectation du sol arrêté le 3 mai 2001

BRUSSELS HOOFDSTEDELIJK GEWEST
Besluit van de Brusselse Hoofdstedelijke Regering goedgekeurd op 2 mei 2013
tot gedeeltelijke wijziging van het gewestelijk bestemmingsplan, vastgesteld op 3 mei 2001

Ilot sis à Watermael-Boitsfort compris entre la chaussée de la Hulpe et le chemin de fer. 27 Huizenblok gelegen in Watermaal-Bosvoorde tussen de Terhulpessteenweg en de spoorweg.



Carte 3 - Affectation du sol

81

Kaart 3 - Bodembestemming

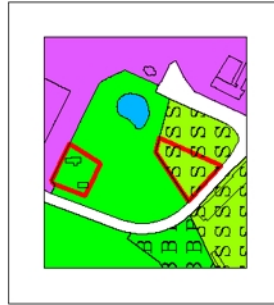
REGION DE BRUXELLES-CAPITALE
Plan régional d'affectation du sol approuvé par
le Gouvernement de la Région de Bruxelles-Capitale le 3 mai 2001

BRUSSELS HOOFDSTEDELIJK GEWEST
Gewestelijk bestemmingsplan door
de Brusselse Hoofdstedelijke Regering, op 3 mei 2001

**Ilot sis à Bruxelles compris entre
l'avenue du Marly, La rue de Ransbeek,
la rue Antoon Van Oss et la chaussée de Vilvoorde.**

28

**Huizenblok gelegen in Brussel tussen
de Marijlaan, de Ransbeekstraat,
de Antoon Van Osslaan en de Vilvoordsesteenweg.**



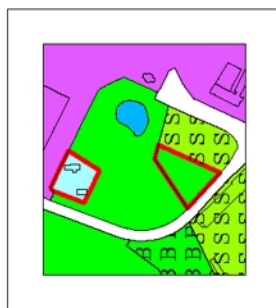
REGION DE BRUXELLES-CAPITALE
Arrêté du Gouvernement de la Région de Bruxelles-Capitale approuvé le 2 mai 2013
modifiant partiellement le plan régional d'affectation du sol arrêté le 3 mai 2001

BRUSSELS HOOFDSTEDELIJK GEWEST
Besluit van de Brusselse Hoofdstedelijke Regering goedgekeurd op 2 mei 2013
tot gedeeltelijke wijziging van het gewestelijk bestemmingsplan, vastgesteld op 3 mei 2001

**Ilot sis à Bruxelles compris entre
l'avenue du Marly, La rue de Ransbeek,
la rue Antoon Van Oss et la chaussée de Vilvoorde.**

28

**Huizenblok gelegen in Brussel tussen
de Marlylaan, de Ransbeekstraat,
de Antoon Van Osslaan en de Vilvoordsesteenweg.**



REGION DE BRUSSELS
BRUXELLES-CAPITALE HOOFDSTEDELIJK GEWEST



| | |
|--|---|
| Arrêté du Gouvernement de la Région de Bruxelles-Capitale approuvé le 2 mai 2013 modifiant partiellement le plan régional d'affectation du sol arrêté le 3 mai 2001 | Besluit van de Brusselse Hoofdstedelijke Regering goedgekeurd op 2 mei 2013 tot gedeeltelijke wijziging van het gewestelijk bestemmingsplan, vastgesteld op 3 mei 2001 |
| Annexe 4 | Bijlage 4 |
| Carte 6 | Kaart 6 |
| Transports en commun | Openbaar vervoer |

**BRUSSELS
HOOFDSTEDELIJK GEWEST**

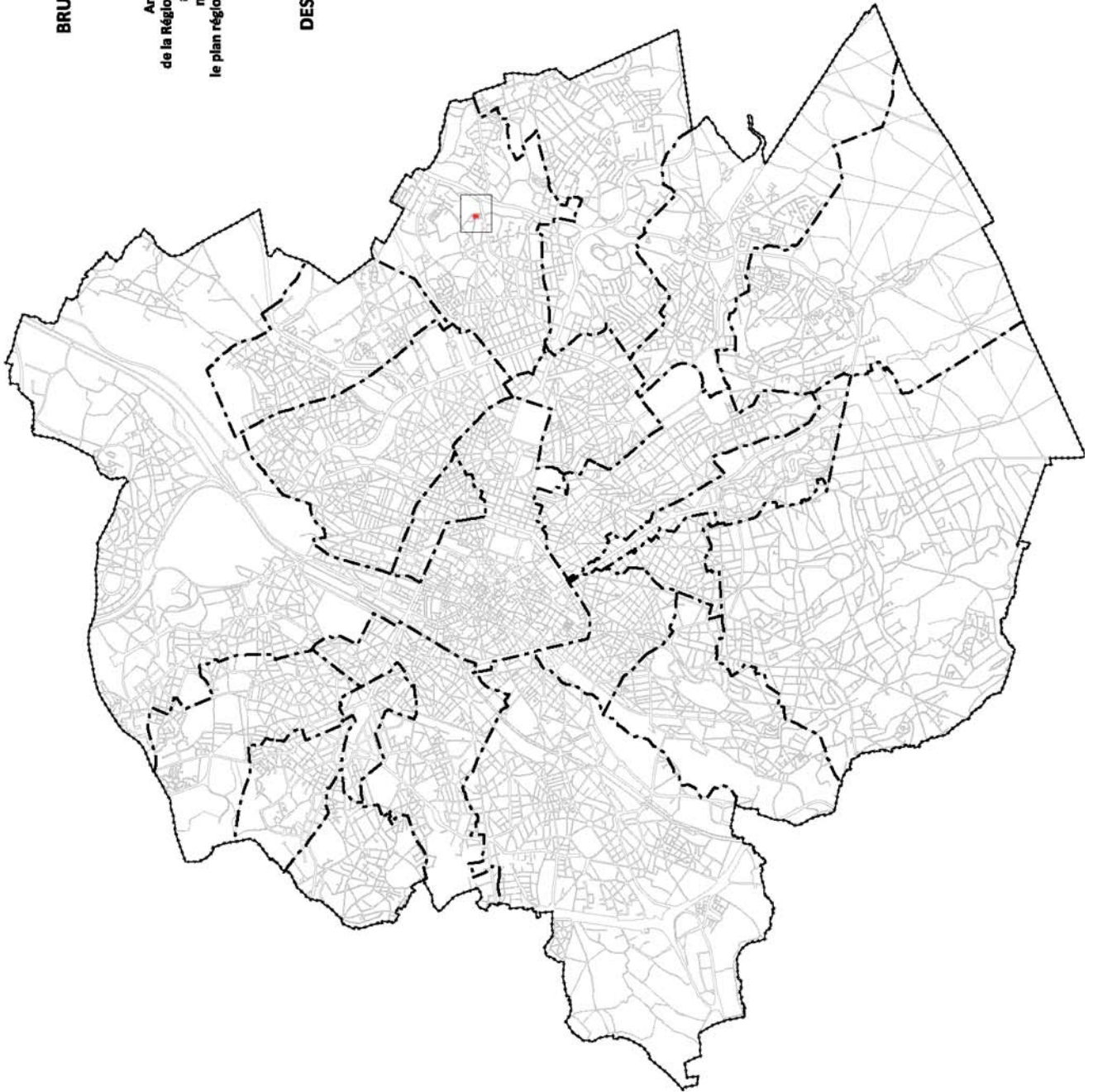
Besluit van de Brusselse
Hoofdstedelijke Regering
goedgekeurd op 2 mei 2013
tot gedeeltelijke wijziging
van het gewestelijk bestemmingsplan,
vastgesteld op 3 mei 2001.

**REGION DE
BRUXELLES-CAPITALE**

Arrêté du Gouvernement
de la Région de Bruxelles-Capitale
approuvé le 2 mai 2013
modifiant partiellement
le plan régional d'affectation du sol
arrêté le 3 mai 2001.

**LOKALISATIE
VAN DE WIJZIGINGEN**

**LOCALISATION
DES MODIFICATIONS**



Arrêté du Gouvernement de la Région de Bruxelles-Capitale approuvé le 2 mai 2013 modifiant partiellement le plan régional d'affectation du sol arrêté le 3 mai 2001

BRUSSELS HOOFDSTEDELIJK GEWEST
Besluit van de Brusselse Hoofdstedelijke Regering goedgekeurd op 2 mei 2013 tot gedeeltelijke wijziging van het gewestelijk bestemmingsplan, vastgesteld op 3 mei 2001

LEGENDE

Généralités

Espace vert



Groene ruimte

Transports en commun urbains

Stedelijk openbaar vervoer

Itinéraires en site indépendant

Lijnen in onafhankelijke baan

Itinéraires en site indépendant et station



Lijnen in onafhankelijke baan en station

Autres

Andere

Parking de transit



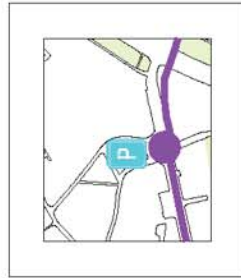
Transitparkeerterrein

REGION DE BRUXELLES-CAPITALE
 Arrêté du Gouvernement de la Région de Bruxelles-Capitale approuvé le 2 mai 2013
 modifiant partiellement le plan régional d'affectation du sol arrêté le 3 mai 2001

BRUSSELS HOOFDSTEDELIJK GEWEST
 Besluit van de Brusselse Hoofdstedelijke Regering goedgekeurd op 2 mei 2013
 tot gedeeltelijke wijziging van het gewestelijk bestemmingsplan, vastgesteld op 3 mei 2001

**Ilot sis à Woluwe-Saint-Lambert compris entre
 l'avenue Paul Hymans, l'avenue Jacques Brell
 et la chaussée de Roodebeek**

**5 Huizenblok gelegen in Sint-Lambrechts-Woluwe tussen
 de Paul Hymanslaan, de Jacques Brellaan
 en de Roodebeeksteenweg**



Carte 6 - Transports en commun

4 Kaart 6 - openbaar vervoer