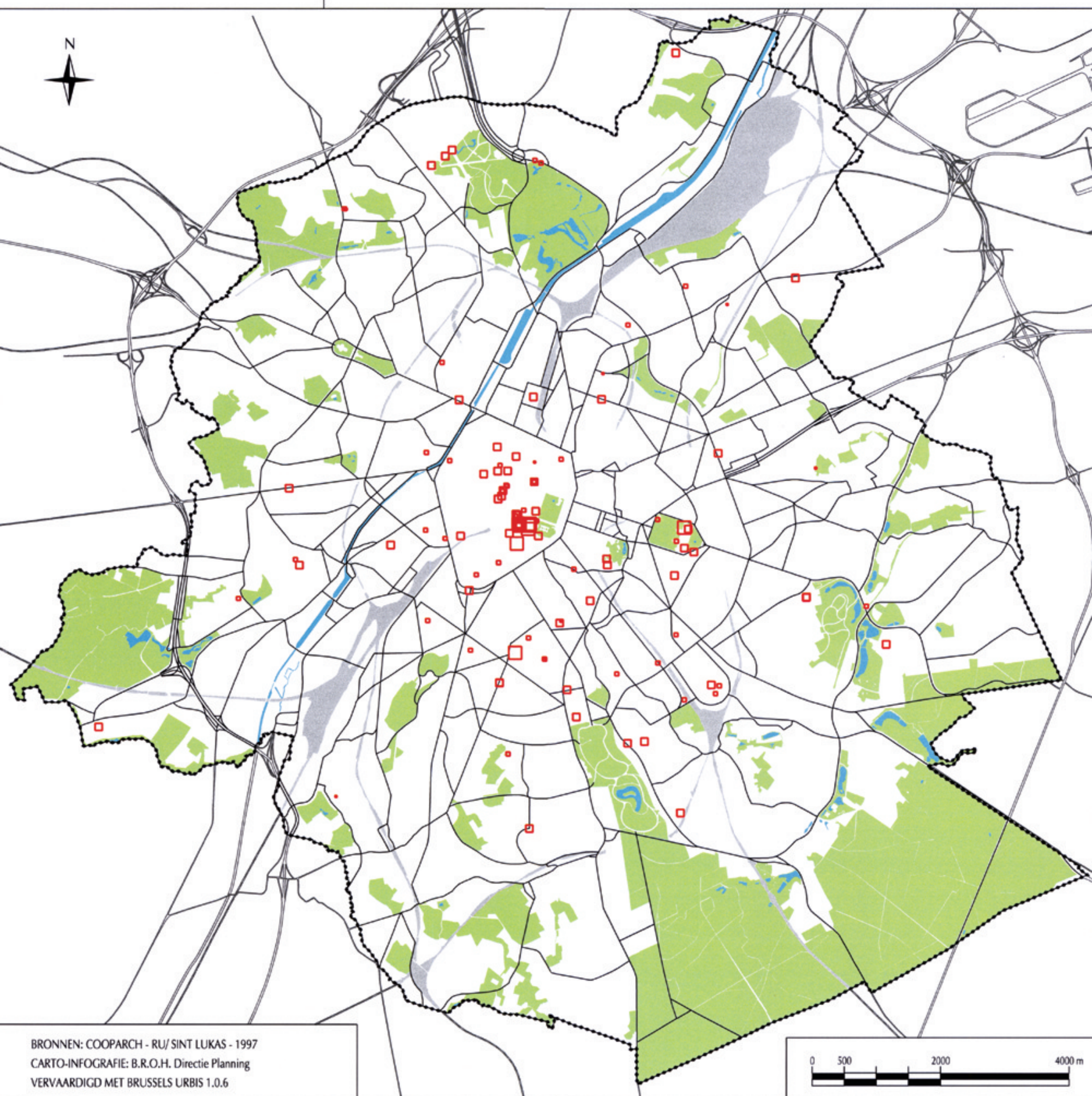








FIGUUR 93






BRONNEN: COOPARCH - RU/ SINT LUKAS - 1997
CARTO-INFOGRAFIE: B.R.O.H. Directie Planning
VERVAARDIGD MET BRUSSELS URBIS 1.0.6

ALGEMEENHEDEN

-  BELANGRIJKSTE GROENE RUIMTE
-  WATER
-  SPOORWEGGEBIED
-  PRIMAIR WEGENNET EN INTERWIJKENWEGEN

MUSEA

-  GROOTSTEDELIJKE SCHAAL
-  TUSSEN GROOTSTEDELIJKE EN STEDELIJKE SCHAAL
-  STEDELIJKE SCHAAL
-  LOKALE SCHAAL